

СПРАВКА № 09/4

о присвоении (изменении) адреса в соответствии с пунктом 7, части II постановления
Правительства Российской Федерации от 19.11.2014г. № 1221 «Об утверждении Правил
присвоения, изменения и аннулирования адресов»

объект (объекты) адресации: «земельный участок» в кадастровом квартале
57:25:0030116

Расположен в границах территории муниципального образования «Город Орёл»

Кадастровый № квартала: 57:25:0030116

Кадастровый № земельного участка: сведений нет



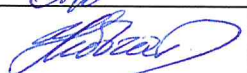
Кадастровый № здания, расположенного в границах земельного участка:
57:25:0030116:64, 57:25:0030116:65

Присвоен (изменен) адрес:

Российская Федерация, Орловская область, городской округ город Орёл, город
Орёл, улица Льва Толстого, земельный участок 2а

Реквизиты и наименования документов, на основании которых присвоен адрес:

Адрес присвоен инициативно

Управление градостроительства администрации города Орла		
Начальник управления градостроительства		М. В. Родштейн
Начальник отдела геоинформационного обеспечения и адресного учета управления		О. А. Краморенко
Исполнитель:		Л. А. Небогатых