





Экспликация

-  - красная линия
-  - граница земельного участка
-  - место допустимого размещения объекта
-  - место планируемой застройки