

Приложение
к Постановлению администрации г. Орла
от 27 ноября 2023 г.

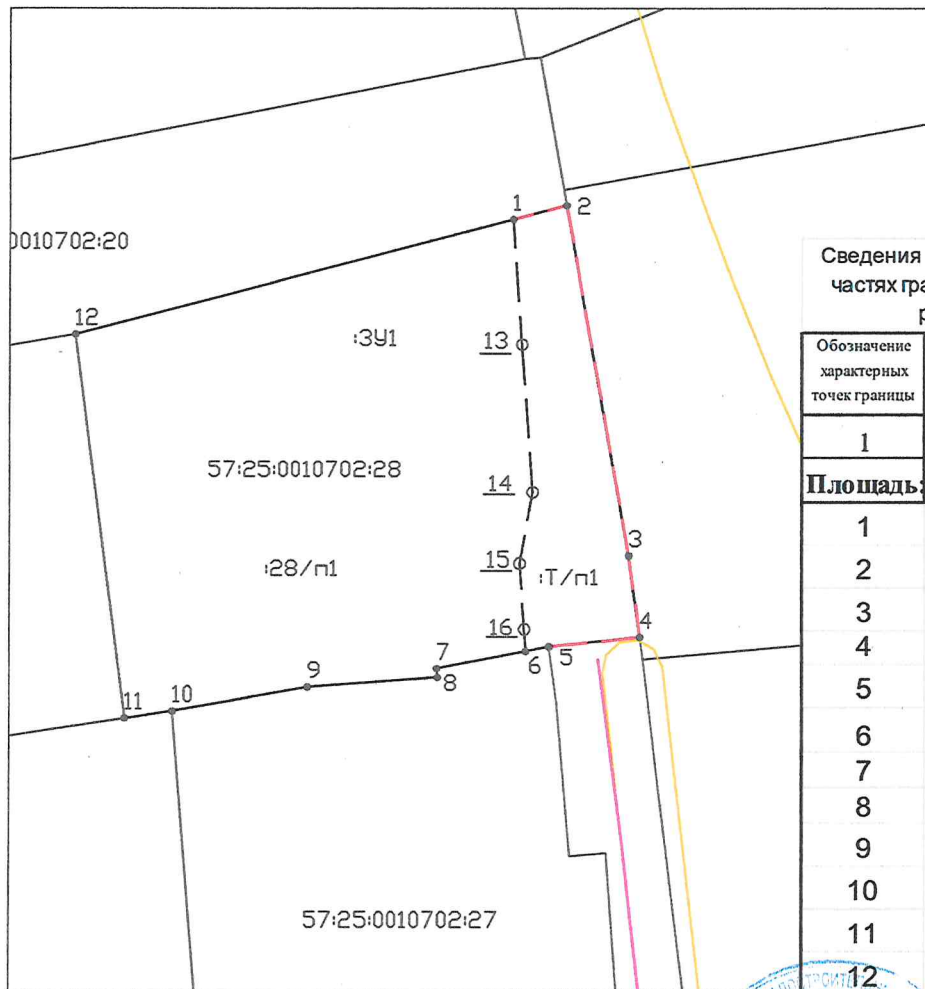
№ 6270

Утверждена
Постановлением администрации г. Орла
от 27 ноября 2023 г.

№ 6270

**Схема расположения земельного участка или земельных участков на кадастровом плане территории
Образование земельного участка путем перераспределения земельного участка с кадастровым
номером 57:25:0010702:28 с землями неразграниченной государственной собственности**

Местоположение: РФ, Орловская область, г.Орел, пер.Опытный, д.9
Доступ к земельному участку :ЗУ1 через земли общего пользования
Площадь земельного участка :ЗУ1 - 927 кв.м
Условный номер земельного участка :ЗУ1
Система координат МСК 57
Масштаб 1:500






Сведения о характерных точках границ и частях границ предполагаемого места размещения объекта

Обозначение характерных точек границы	Координаты	
	X	Y
1	2	3
Площадь: 927 кв.м		
1	361014.29	1290089.43
2	361015.21	1290092.99
3	360992.14	1290097.15
4	360986.79	1290097.87
5	360986.16	1290091.85
6	360985.86	1290090.31
7	360984.71	1290084.39
8	360984.12	1290084.44
9	360983.49	1290075.81
10	360981.92	1290066.84
11	360981.45	1290063.68
12	361006.73	1290060.37

Условные обозначения

- - граница образуемого земельного участка
- - граница учтенных земельных участков
- - граница кадастрового квартала
- - граница ОКС
- :ЗУ1 - обозначение образуемого земельного участка
- :Т/п1 - территория, включаемая в состав образуемого ЗУ
- :28/п1 - земельный участок включаемый в состав образуемого
- 1 - характерная точка границы

АО "Управление разработки градостроительной документации города Орла"

Директор		А.И.Павловичев	Дата
Гл.инженер		Т.Г.Киселева	
Исполнитель		Т.Н.Шахова	