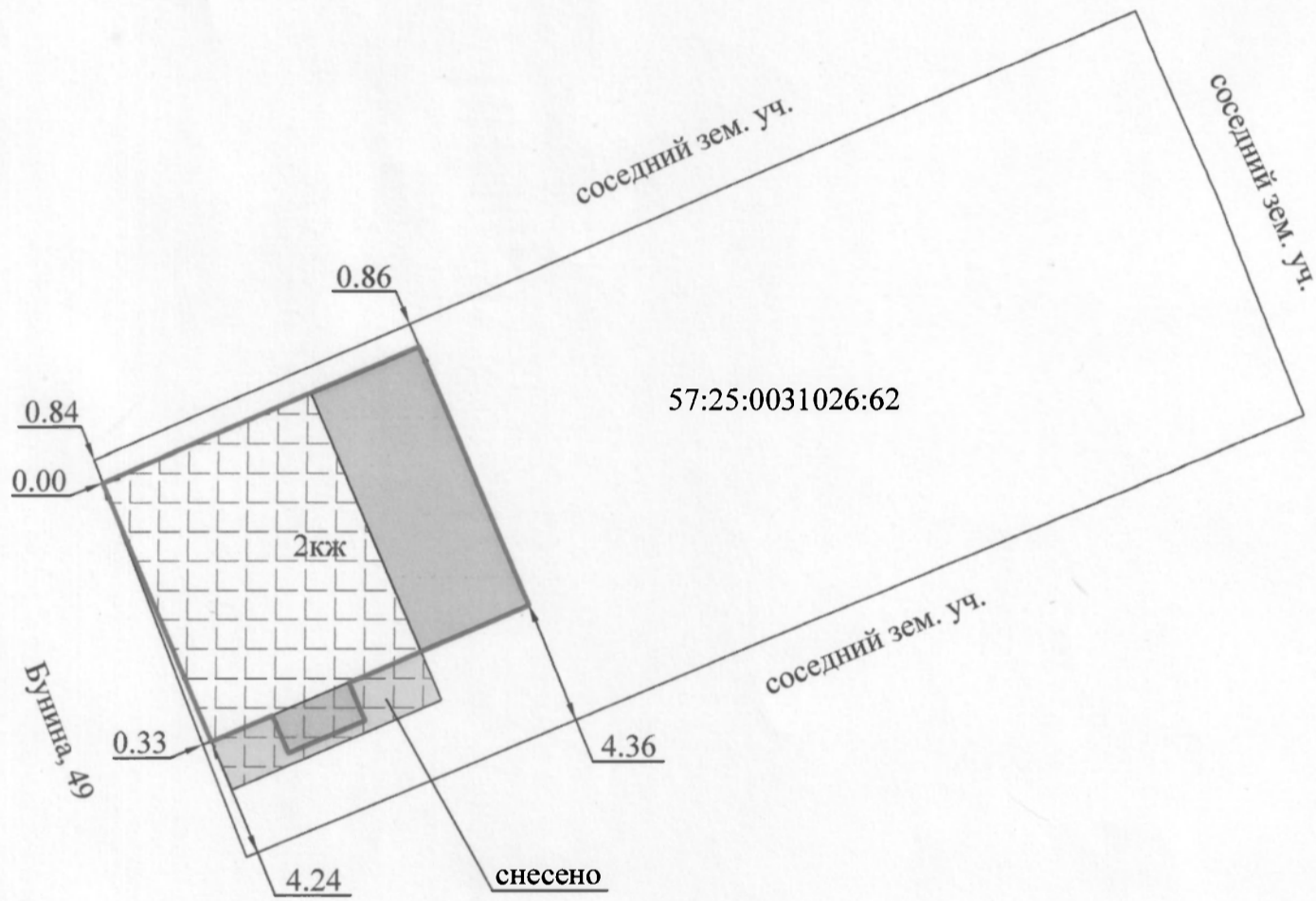
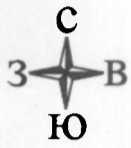
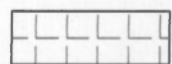


4. Схематичное изображение построенного или реконструированного объекта капитального строительства на земельном участке




S застр. 123.0

% застр. 20.4 ✓



местоположение здания до реконструкции



местоположение возводимых пристроек



контур здания после реконструкции