

РОССИЙСКАЯ ФЕДЕРАЦИЯ

МУНИЦИПАЛЬНОЕ УНИТАРНОЕ ПРЕДПРИЯТИЕ
"УПРАВЛЕНИЕ РАЗРАБОТКИ ГРАДОСТРОИТЕЛЬНОЙ ДОКУМЕНТАЦИИ ГОРОДА ОРЛА"

ПРОЕКТ МЕЖЕВАНИЯ ТЕРРИТОРИИ
В ГРАНИЦАХ ЗЕМЕЛЬНЫХ УЧАСТКОВ С КАДАСТРОВЫМИ НОМЕРАМИ
57:25:0040402:32, 57:25:0040402:33, 57:25:0040402:34
МЕСТОПОЛОЖЕНИЕМ: РОССИЙСКАЯ ФЕДЕРАЦИЯ, ОРЛОВСКАЯ ОБЛАСТЬ,
ГОРОД ОРЛ, МОСКОВСКОЕ ШОССЕ, д.144

Шифр 1117-18-П

ОРЁЛ
2018

РОССИЙСКАЯ ФЕДЕРАЦИЯ

МУНИЦИПАЛЬНОЕ УНИТАРНОЕ ПРЕДПРИЯТИЕ
"УПРАВЛЕНИЕ РАЗРАБОТКИ ГРАДОСТРОИТЕЛЬНОЙ ДОКУМЕНТАЦИИ ГОРОДА ОРЛА"

ПРОЕКТ МЕЖЕВАНИЯ ТЕРРИТОРИИ
В ГРАНИЦАХ ЗЕМЕЛЬНЫХ УЧАСТКОВ С КАДАСТРОВЫМИ НОМЕРАМИ
57:25:0040402:32, 57:25:0040402:33, 57:25:0040402:34
МЕСТОПОЛОЖЕНИЕМ: РОССИЙСКАЯ ФЕДЕРАЦИЯ, ОРЛОВСКАЯ ОБЛАСТЬ,
ГОРОД ОРЛ, МОСКОВСКОЕ ШОССЕ, д.144

Шифр 1117-18-П

Директор

-----А.И.Павловичев

Главный инженер

-----Т.Г.Киселева

ОРЁЛ
2018

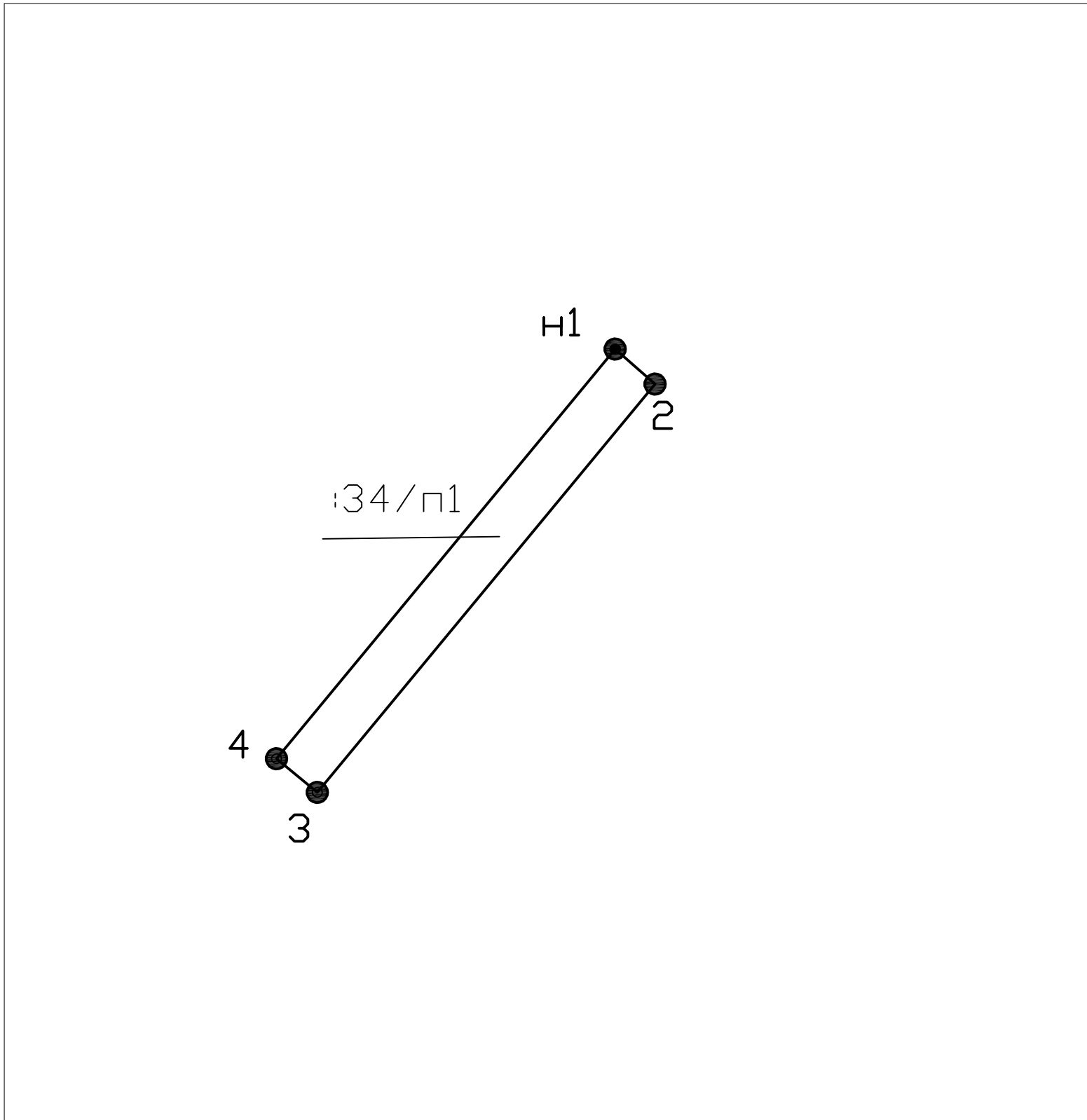
Лист	Наименование	Примечание
1	Ведомость чертежей	
2	Экспликация образуемых земельных участков	
3	Чертеж земельного участка 57:25:0040402:34/п1	
4	Чертеж земельного участка: 57:25:0040402:34/п2	
5	Чертеж земельного участка: 3У1	
6	Чертеж земельного участка: 3У2	
7	Основной чертеж М 1:500	
8	Фрагмент карты градостроительного зонирования городского округа "Город Орёл"	
9	Фрагмент карты ограничений использования территорий по санитарно-защитным зонам предприятий и зонам охраны транспортных коммуникаций городского округа "Город Орёл" б/м	
10	Фрагмент карты зон с особыми условиями использования территории по условиям охраны объектов культурного наследия городского округа "Город Орёл" б/м	
11	Фрагмент карты зон с особыми условиями использования территорий по условиям охраны зон инженерных коммуникаций, объектов водоснабжения, зон особо охраняемых природных территорий, водоохраных зон и зон затопления городского округа "Город Орёл" б/м	
12	Ситуационный план б/м	

Согласовано			
-------------	--	--	--

Взаим. инв. №	
Подп. и дата	
Инв. № подл.	

						1117-18-П					
						Проект межевания территории в границах земельных участков с кадастровыми номерами 57:25:0040402:32, 57:25:0040402:33, 57:25:0040402:34, местоположением: Российская Федерация, Орловская область, г.Орел, Московское шоссе, д.144					
Изм.	Кол.уч.	Лист	Недок.	Подпись	Дата	Стадия	Лист	Листов			
Директор				Павловичев А.И.	11.2018				Р		
Гл.инж.				Киселева Т.Г.	11.2018						
Разработ.				Шахова Т.Н.	11.2018						
						Ведомость рабочих чертежей		МУП "УРГД г. Орла"			

Чертеж земельного участка 57:25:0040402:34/п1



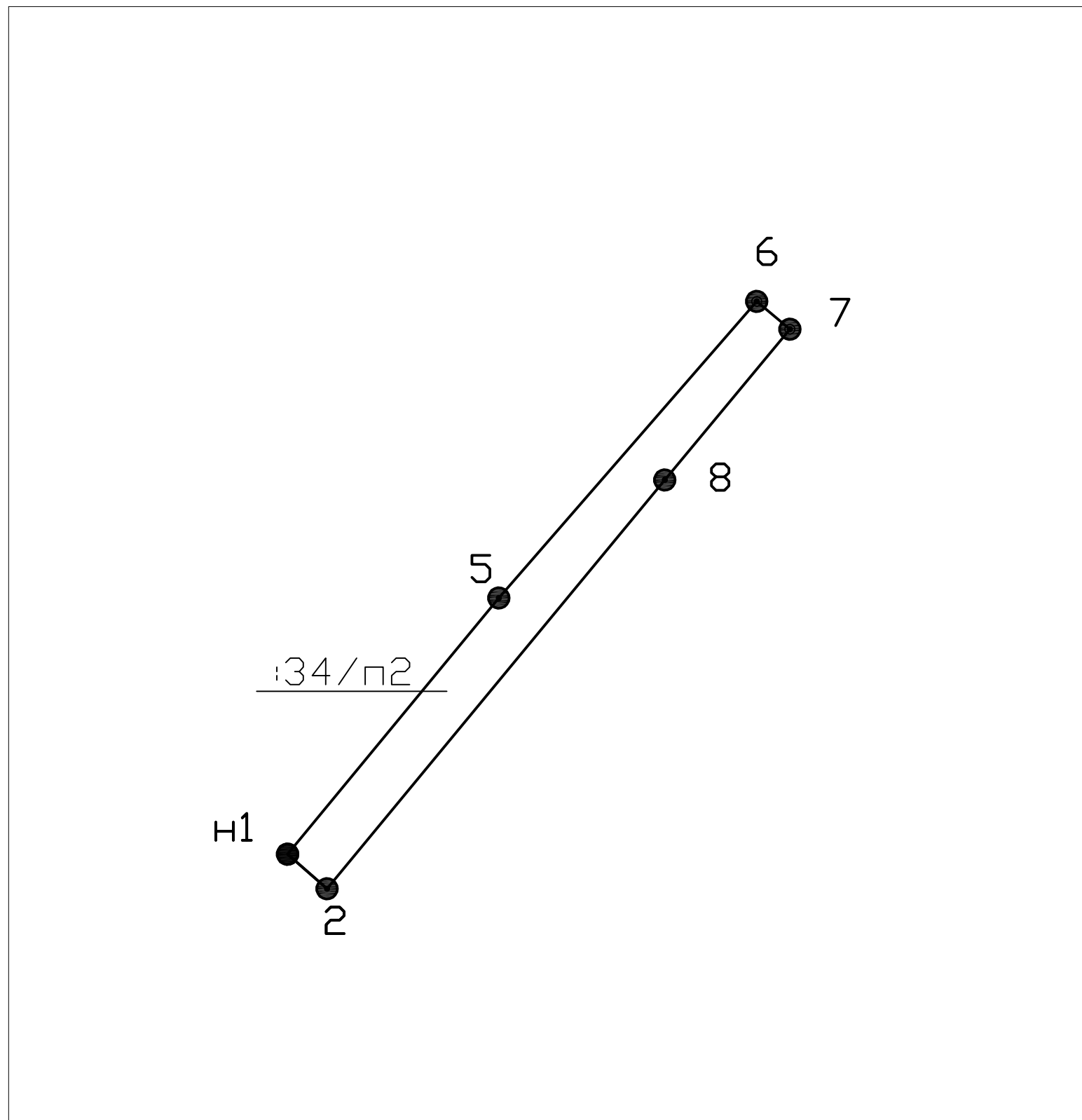
Условные обознач. точки	Координаты		f, м	От т. до т.	Длина, м	ΔS, м	Дирекционный угол	
	X	Y					гр	мин
1	2	3	4	1	2	3	4	
Площадь:		249 кв.м						
		0.02 га						
n1	362735.12	1294707.59		n1	2	4.98	131	5.3
2	362731.85	1294711.34		2	3	50.00	219	35.2
3	362693.32	1294679.48		3	4	4.98	309	42.1
4	362696.50	1294675.65		4	n1	50.12	39	35.5

Согласовано			
-------------	--	--	--

Взаим. инв. №	
Подп. и дата	
Инв. № подл.	

						1117-18-П				
						Проект межевания территории в границах земельных участков с кадастровыми номерами 57:25:0040402:32, 57:25:0040402:33, 57:25:0040402:34, местоположением: Российская Федерация, Орловская область, г.Орел, Московское шоссе, д.144				
Изм.	Кол.уч	Лист	№ док.	Подпись	Дата	Масштаб 1:500	Стадия	Лист	Листов	
Директор				Павловичев А.И.	11.2018		Р			
Гл.инж.				Киселева Т.Г.	11.2018					
Разработ.				Шахова Т.Н.	11.2018					
						Чертеж земельного участка		МУП "УРГД г. Орла"		

Чертеж земельного участка 57:25:0040402:34/п2



Условные обознач. точки	Координаты		f, м	От т. до т.	Длина, м	ΔS, м	Дирекционный угол	
	X	Y					гр	мин
1	2	3	4	1	2	3	4	
Площадь:		324	кв.м					
		0.03	га					
n1	362735.12	1294707.59		n1	5	31.34		39 34.6
5	362759.28	1294727.56		5	6	37.04		41 0.2
6	362787.23	1294751.86		6	7	4.07		129 31.0
7	362784.64	1294755.00		7	8	18.50		219 36.2
8	362770.39	1294743.21		8	2	50.01		219 35.3
2	362731.85	1294711.34		2	n1	4.98		311 5.3

Согласовано

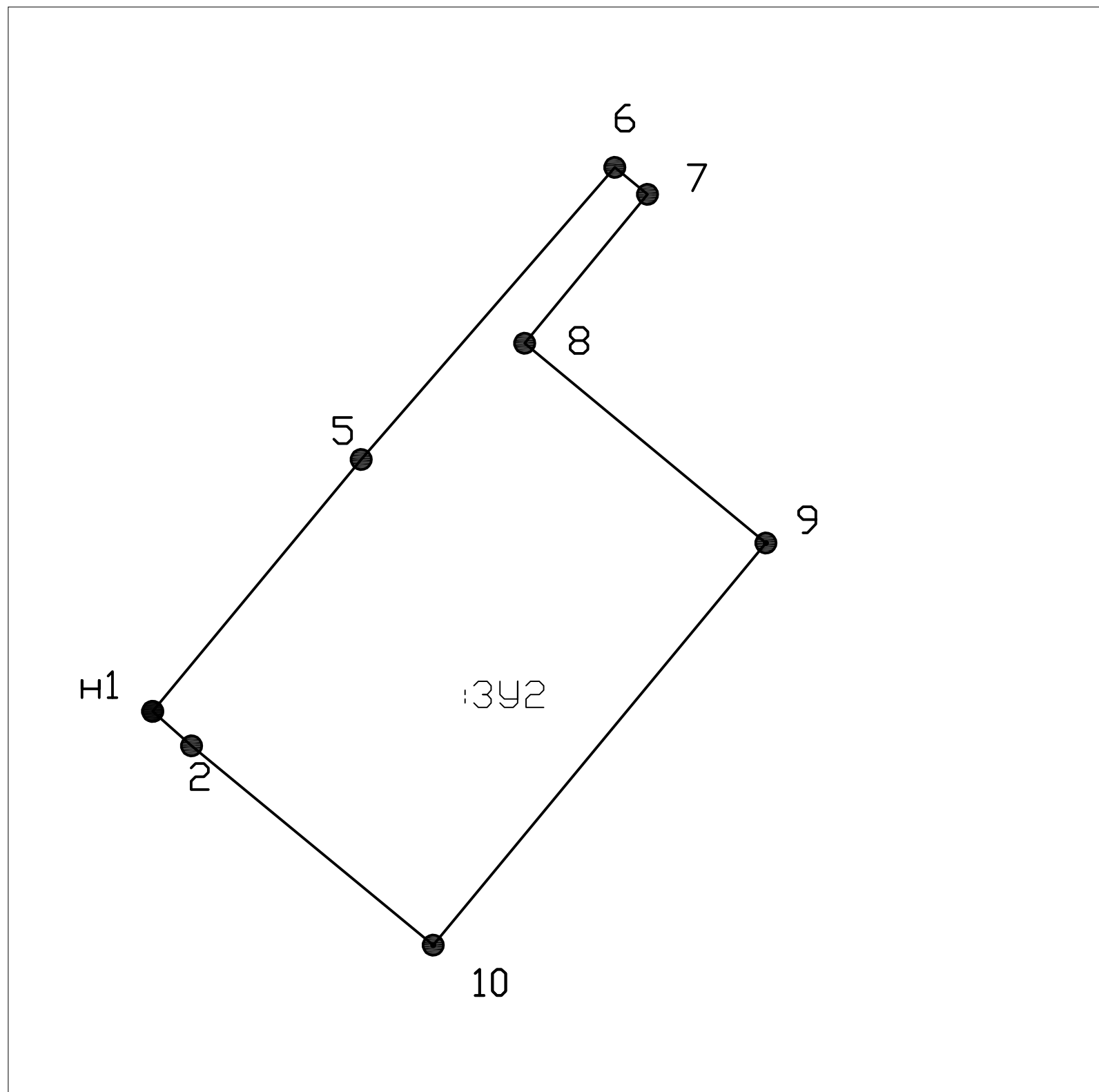
Взаим. инв. №

Подп. и дата

Инв. № подл.

						1117-18-П			
						Проект межевания территории в границах земельных участков с кадастровыми номерами 57:25:0040402:32, 57:25:0040402:33, 57:25:0040402:34, местоположением: Российская Федерация, Орловская область, г.Орел, Московское шоссе, д.144			
Изм.	Кол.уч.	Лист	№ док.	Подпись	Дата	Масштаб 1:500	Стадия	Лист	Листов
Директор				Павловичев А.И.	11.2018		Р		
Гл.инж.				Киселева Т.Г.	11.2018				
Разработ.				Шахова Т.Н.	11.2018				
						Чертеж земельного участка		МУП "УРГД г. Орла"	

Чертеж земельного участка :3У2

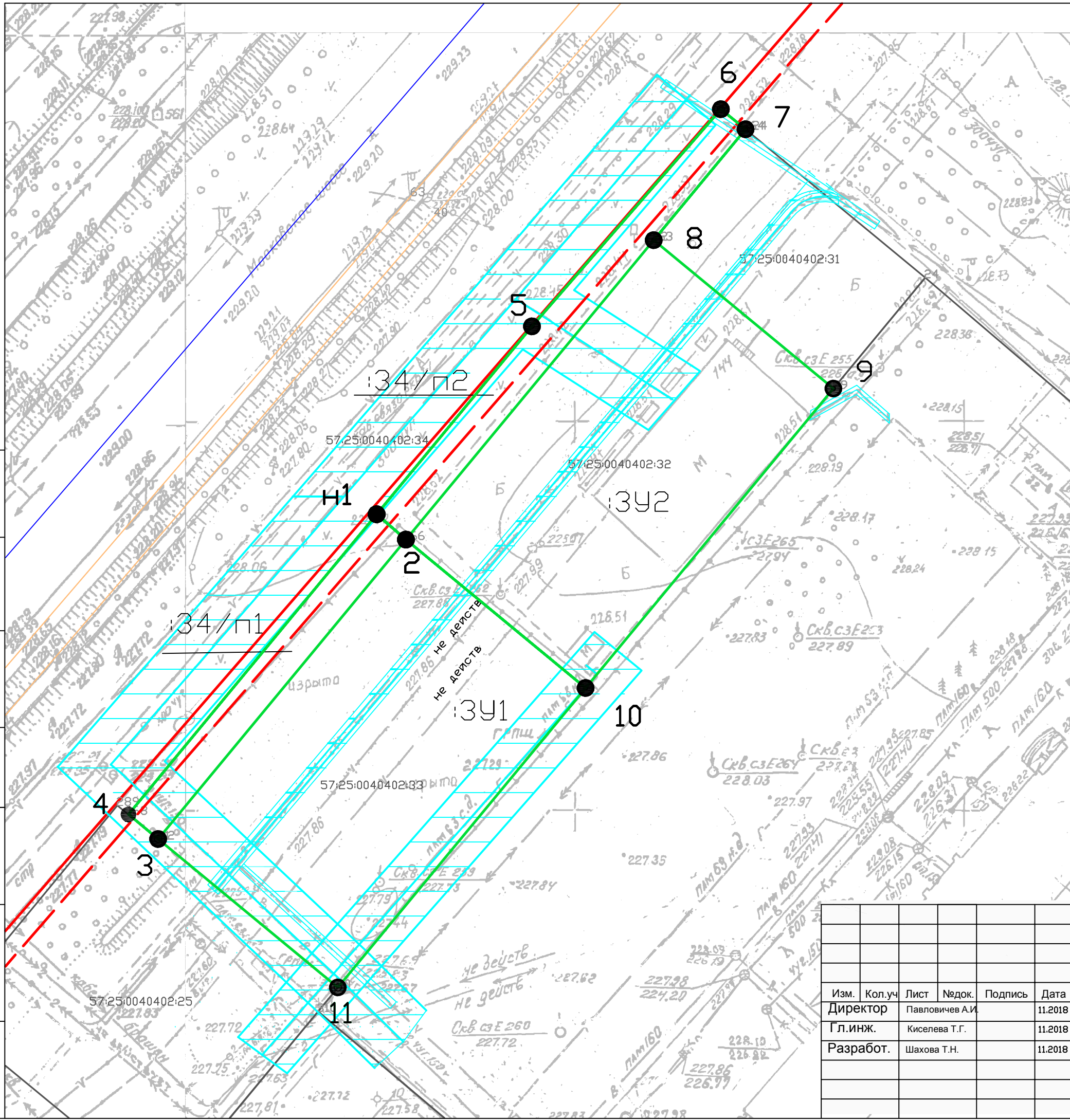


Условные обознач. точки	Координаты		f, м	От т. до т.	Длина, м	ΔS, м	Дирекционный угол	
	X	Y					гр	мин
1	2	3	4	1	2	3	4	
Площадь:			1824 кв. м					
			0.18 га					
n1	362735.12	1294707.59		n1	5	31.34	39	34.6
5	362759.28	1294727.56		5	6	37.04	41	0.2
6	362787.23	1294751.86		6	7	4.07	129	31.0
7	362784.64	1294755.00		7	8	18.50	219	36.2
8	362770.39	1294743.21		8	9	30.00	129	35.4
9	362751.27	1294766.33		9	10	50.00	219	35.7
10	362712.74	1294734.46		10	2	30.00	309	34.5
2	362731.85	1294711.34		2	n1	4.98	311	5.3

Согласовано

Взаим. инв. №
Подп. и дата
Инв. № подл.

						1117-18-П				
						Проект межевания территории в границах земельных участков с кадастровыми номерами 57:25:0040402:32, 57:25:0040402:33, 57:25:0040402:34, местоположением: Российская Федерация, Орловская область, г.Орел, Московское шоссе, д.144				
Изм.	Кол.уч	Лист	№ док.	Подпись	Дата	Масштаб 1:500	Стадия	Лист	Листов	
Директор				Павловичев А.И.	11.2018		Р			
Гл. инж.				Киселева Т.Г.	11.2018					
Разработ.				Шахова Т.Н.	11.2018					
						Чертеж земельного участка		МУП "УРГД г. Орла"		



Условные обозначения:

- — красные линии
- — граница кадастрового квартал
- — границы учтенных земельных участков
- — границы формируемых земельных участков
- - - — линия отступа от красной линии
- — границы ЗОУИТ
- не установлены — защитная зона памятников истории и культуры
- — границы охранной зоны инженерных коммуникаций

Согласовано				
Взаим. инв. №				
Подп. и дата				
Инв. № подл.				

Изм.	Кол.уч	Лист	№ док.	Подпись	Дата
Директор				Павловичев А.И.	11.2018
Гл.инж.				Киселева Т.Г.	11.2018
Разработ.				Шахова Т.Н.	11.2018

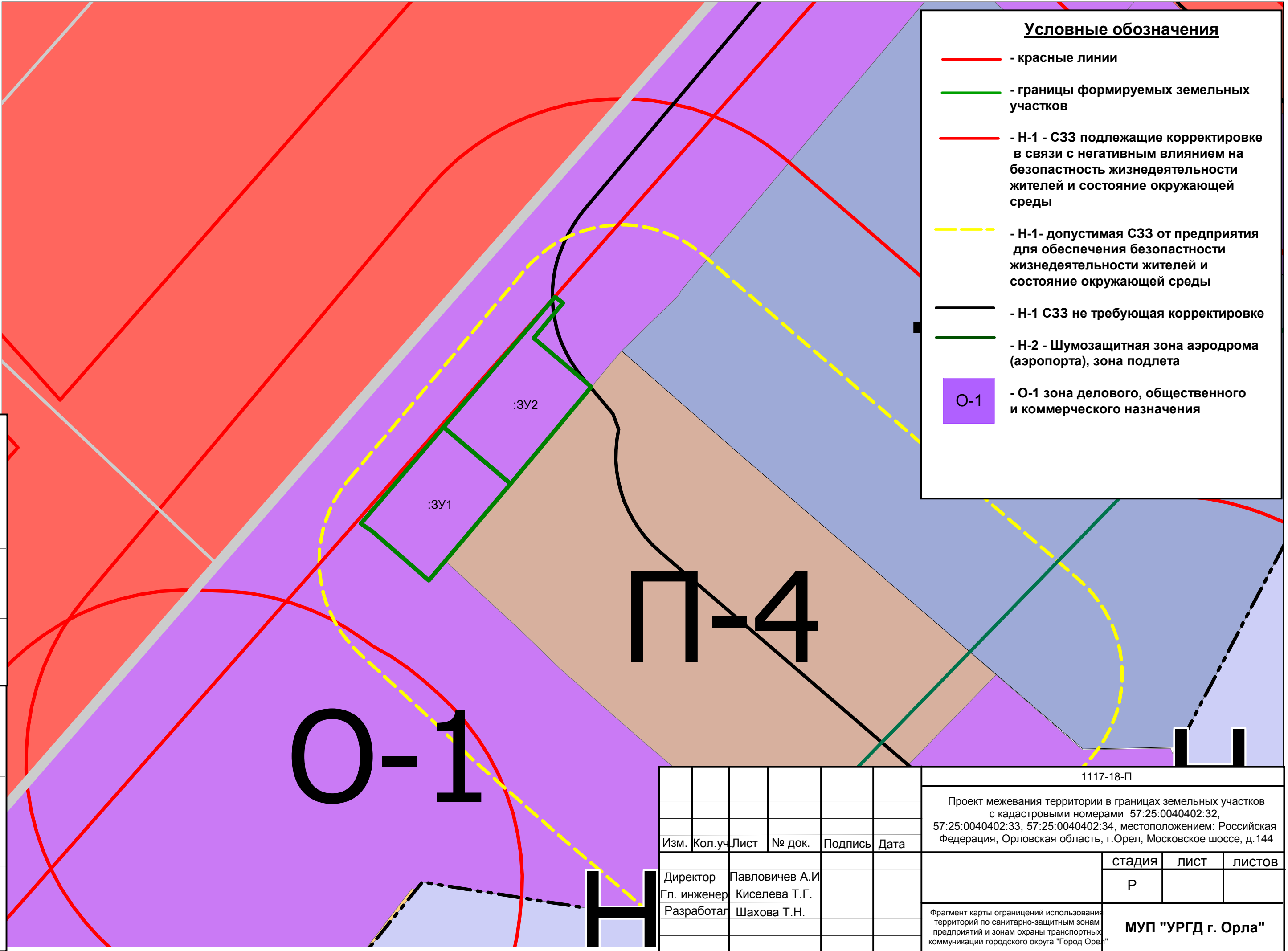
1117-18-П		
Проект межевания территории в границах земельных участков с кадастровыми номерами 57:25:0040402:32, 57:25:0040402:33, 57:25:0040402:34, местоположением: Российская Федерация, Орловская область, г.Орел, Московское шоссе, д.144		
	Стадия	Лист Листов
	Р	
Основной чертёж М 1:500	МУП "УРГД г. Орла"	

Условные обозначения

- - красные линии
- - границы формируемых земельных участков
- - Н-1 - СЗЗ подлежащие корректировке в связи с негативным влиянием на безопасность жизнедеятельности жителей и состояние окружающей среды
- - Н-1- допустимая СЗЗ от предприятия для обеспечения безопасности жизнедеятельности жителей и состояние окружающей среды
- - Н-1 СЗЗ не требующая корректировке
- - Н-2 - Шумозащитная зона аэродрома (аэропорта), зона подлета
- O-1 - O-1 зона делового, общественного и коммерческого назначения

Согласовано

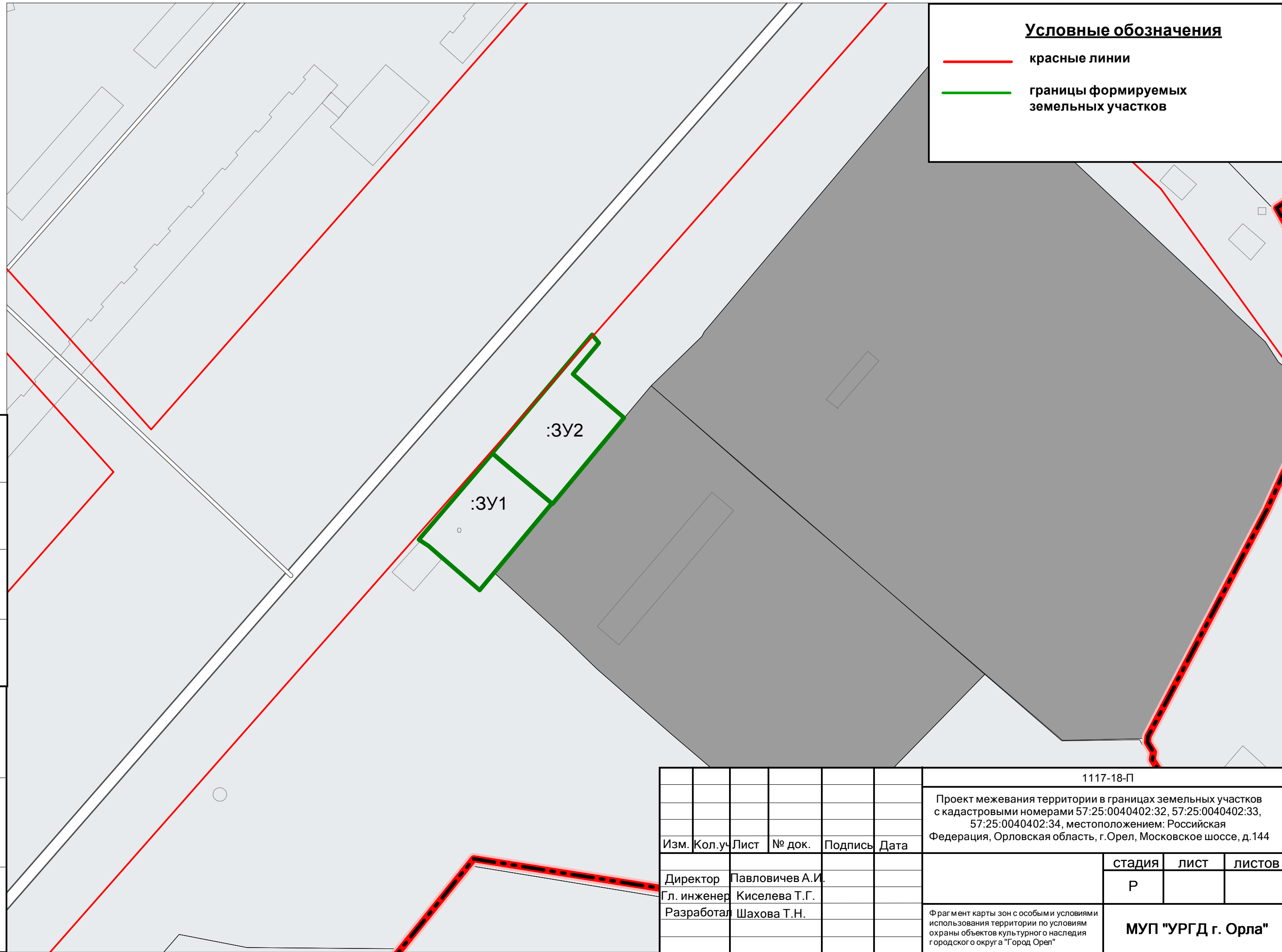
Инв. подл.
Подп. и дата
Взам. инв.



						1117-18-П			
						Проект межевания территории в границах земельных участков с кадастровыми номерами 57:25:0040402:32, 57:25:0040402:33, 57:25:0040402:34, местоположением: Российская Федерация, Орловская область, г.Орел, Московское шоссе, д.144			
Изм.	Кол.уч.	Лист	№ док.	Подпись	Дата		стадия	ЛИСТ	ЛИСТОВ
				Директор Павловичев А.И.			Р		
				Гл. инженер Киселева Т.Г.					
				Разработал Шахова Т.Н.					
						Фрагмент карты ограничений использования территорий по санитарно-защитным зонам предприятий и зонам охраны транспортных коммуникаций городского округа "Город Орел"			
						МУП "УРГД г. Орла"			

Условные обозначения

- красные линии
- границы формируемых земельных участков



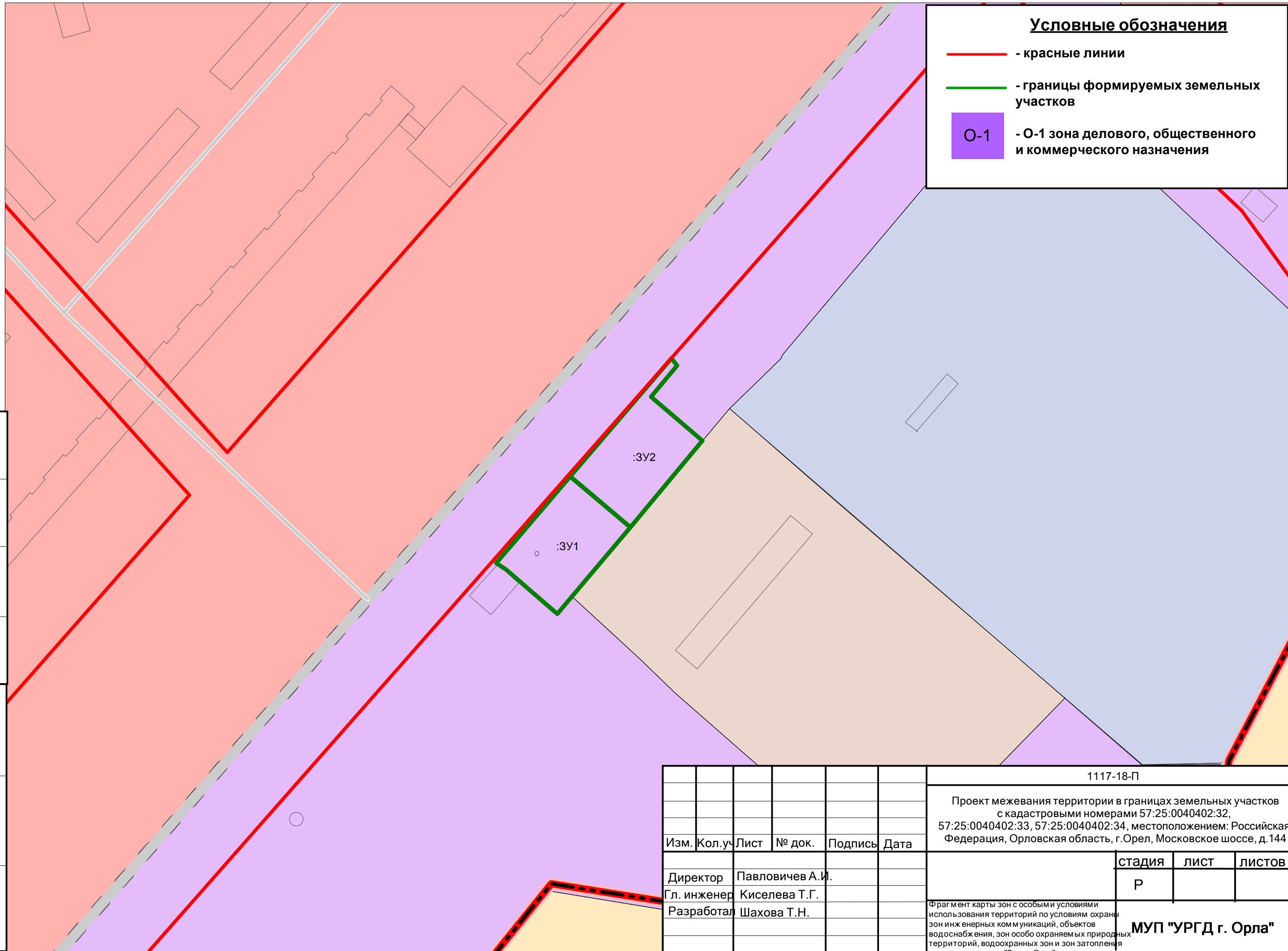
Согласовано

Инв.№ подл.	Подп. и дата	Взам. инв. №
-------------	--------------	--------------

						1117-18-П		
						Проект межевания территории в границах земельных участков с кадастровыми номерами 57:25:0040402:32, 57:25:0040402:33, 57:25:0040402:34, местоположением: Российская Федерация, Орловская область, г.Орел, Московское шоссе, д.144		
Изм.	Кол.уч	Лист	№ док.	Подпись	Дата			
				Директор Павловичев А.И.				
				Гл. инженер Киселева Т.Г.				
				Разработал Шахова Т.Н.				
						Фрагмент карты зон с особым и условиями использования территории по условиям охраны объектов культурного наследия городского округа "Город Орел"		
						стадия	ЛИСТ	ЛИСТОВ
						Р		
						МУП "УРГД г. Орла"		

Условные обозначения

- красные линии
- границы формируемых земельных участков
- O-1 - O-1 зона делового, общественного и коммерческого назначения



Согласовано

Инв.№ подл.	Подп. и дата	Взам. инв. №
-------------	--------------	--------------

						1117-18-П			
						Проект межевания территории в границах земельных участков с кадастровыми номерами 57:25:0040402:32, 57:25:0040402:33, 57:25:0040402:34, местоположением: Российская Федерация, Орловская область, г.Орел, Московское шоссе, д.144			
Изм.	Кол.уч	Лист	№ док.	Подпись	Дата		СТАДИЯ	ЛИСТ	ЛИСТОВ
				Директор Павловичев А.И.			Р		
				Гл. инженер Киселева Т.Г.					
				Разработал Шахова Т.Н.					
						Фрагмент карты зон с особыми условиями использования территорий по условиям охраны зон инженерных коммуникаций, объектов водоснабжения, зон особо охраняемых природных территорий, водоохраных зон и зон затопления			
						МУП "УРГД г. Орла"			
						<small>Городского округа "Город Орел"</small>			

