
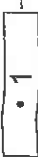






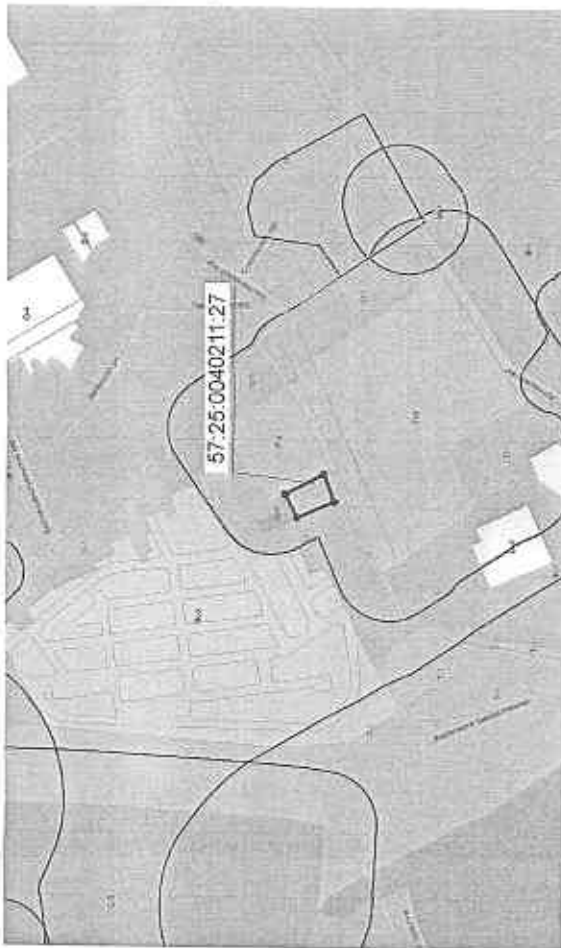
Ведомость координат характерных точек границ земельного участка

| Площадь земельного участка<br>4490,0 кв.м |          |          |
|---|----------|----------|
| №   | X        | Y        |
| 1   | 16181.62 | 15336.57 |
| 2   | 16106.66 | 15376.65 |
| 3   | 16086.40 | 15322.00 |
| 4   | 16160.00 | 15290.50 |

Основные обозначения

-  — граница земельного участка
-  — точки границ земельного участка
-  — место допустимого размещения объекта
-  — красные линии
-  — охранный зона инженерных сетей
-  — Н-1 - санитарно-защитная зона предприятий, сооружений и иных объектов

Ситуационный план Б/М



Площадь земельного участка с кадастровым номером 57:25:0040211:27 - 0,449 га

Управление градостроительства, архитектуры и землеустройства Орловской области

| Экспликация |                                      |               |
|-------------|--------------------------------------|---------------|
| №           | Наименование объекта                 | Примечание    |
| 1           | Место допустимого размещения объекта | проектируемое |

Чертеж градостроительного плана земельного участка по адресу: Орловская область, г. Орел, пер. Керамический

№ 145-Г/ОС/2008/2

К приказу

Масштаб 1:500

Лист 15

Листов 15

Исполнитель: Архитектор Н.М. Бондаренко Е.Н. Орловская А.А.

