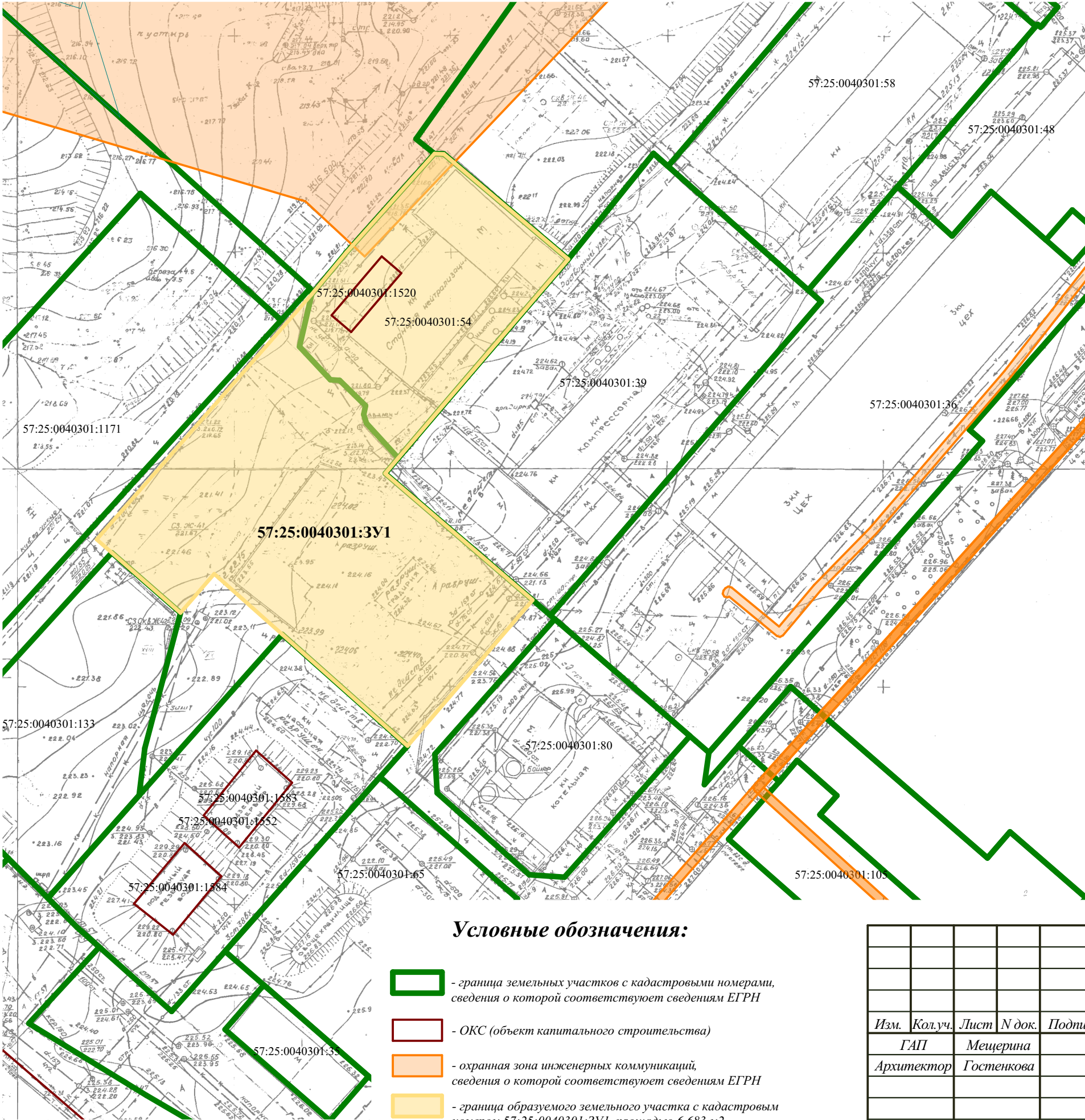


Схема границ зон с особыми условиями использования. Схема границ территорий объектов культурного наследия.
Схема границ особо охраняемых природных территорий

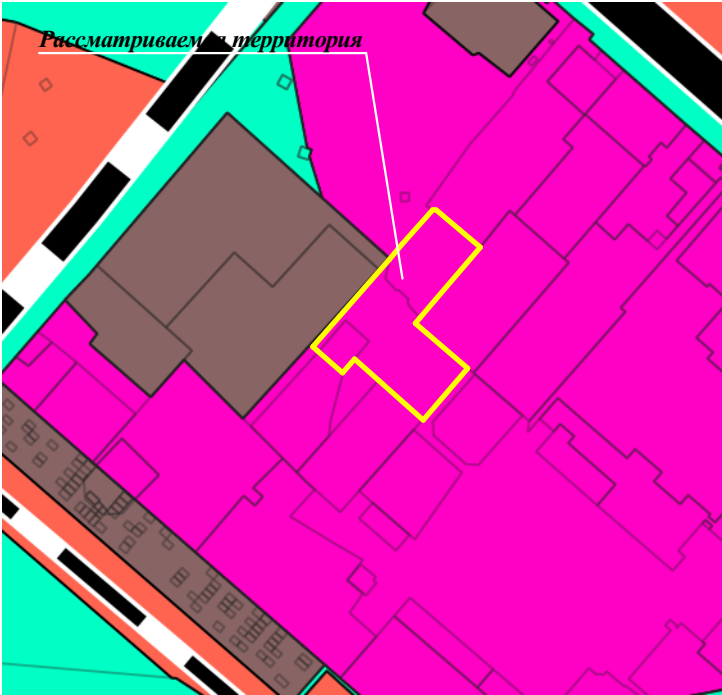


Условные обозначения:

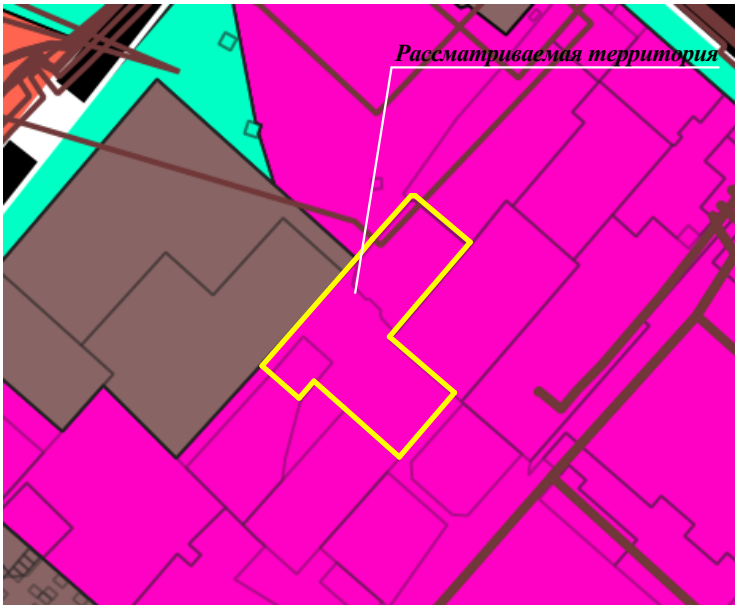
- граница земельных участков с кадастровыми номерами, сведения о которой соответствует сведениям ЕГРН
- OKS (объект капитального строительства)
- охранная зона инженерных коммуникаций, сведения о которой соответствует сведениям ЕГРН
- граница образуемого земельного участка с кадастровым номером 57:25:0040301:3У1, площадью 6 683 м2

* На данной территории отсутствуют объекты культурного наследия
* На данной территории отсутствуют особо охраняемые природные территории

Фрагмент Карты объектов капитального строительства местного значения муниципального округа, объектов федерального и регионального значения, объектов культурного наследия (ОКН)
(Генеральный план городского муниципального округа Орловской области)



Фрагмент Карты территорий и зон с особыми условиями использования территорий
(Генеральный план городского муниципального округа Орловской области)



						Приказ № 01-21/108 от 20.11.2024 г.			
						Проект межевания территории в кадастровых кварталах 57:25:0040301, местоположением: Российская Федерация, Орловская область г. Орел, ш. Московское, 13			
Изм.	Кол.уч.	Лист	N док.	Подпись	Дата				
ГАП		Мещерина				Материалы по обоснованию	Стадия	Лист	Листов
Архитектор		Гостенкова					ПМТ	2	
						Схема границ зон с особыми условиями использования. Схема границ территорий объектов культурного наследия. Схема границ особо охраняемых природных территорий М 1:1000		ООО "НАДИР+" 302028, г. Орел, ул. Октябрьская д.27, пом.6, оф.203 тел.:(4862)63-27-11	