










### Условные обозначения

	граница земельного участка		границы зон планируемого размещения объектов капитального строительства в соответствии с утвержденной документацией по планировке территории (отсутствуют)
	точки границ земельного участка		границы публичных сервитутов (отсутствуют)
	красные линии (отсутствуют)		точки подключения объектов капитального строительства к сетям инженерно-технического обеспечения (отсутствуют)
	номера объектов капитального строительства (отсутствуют)		
	место допустимого размещения объектов		
	охранная зона сети электроснабжения		

# Ситуационный план б/м



## Ведомость координат характерных точек границ земельного участка

Площадь земельного участка 20 000 кв. м		
№	X	Y
59	353237.40	1283519.87
60	353297.40	1283530.93
61	353356.79	1283541.35
12	353384.08	1283545.78
601	353410.94	1283370.68
603	353313.27	1283380.14
602	353270.81	1283450.39

### Примечание


Обеспечить сохранность существующих и (или) вынос в границах участка инженерных сетей.

### Примечание

Строительство, реконструкция и эксплуатация объектов капитального строительства должны осуществляться с соблюдением градостроительных, пожарных и иных действующих технических регламентов, норм и правил.

Площадь земельного участка с кадастровым номером 57:25:0021301:122 - 20 000 кв. м

Управление градостроительства, архитектуры и землеустройства Орловской области

Зам.нач.Управления Исполнитель		Анненкова Н. М. Бондарева Е. Н. Гольцова М. А.	Чертеж градостроительного плана земельного участка по адресу: Орловская область, г. Орел, ул. Машиностроительная	Масштаб	Лист	Листов
				1:1000	11	