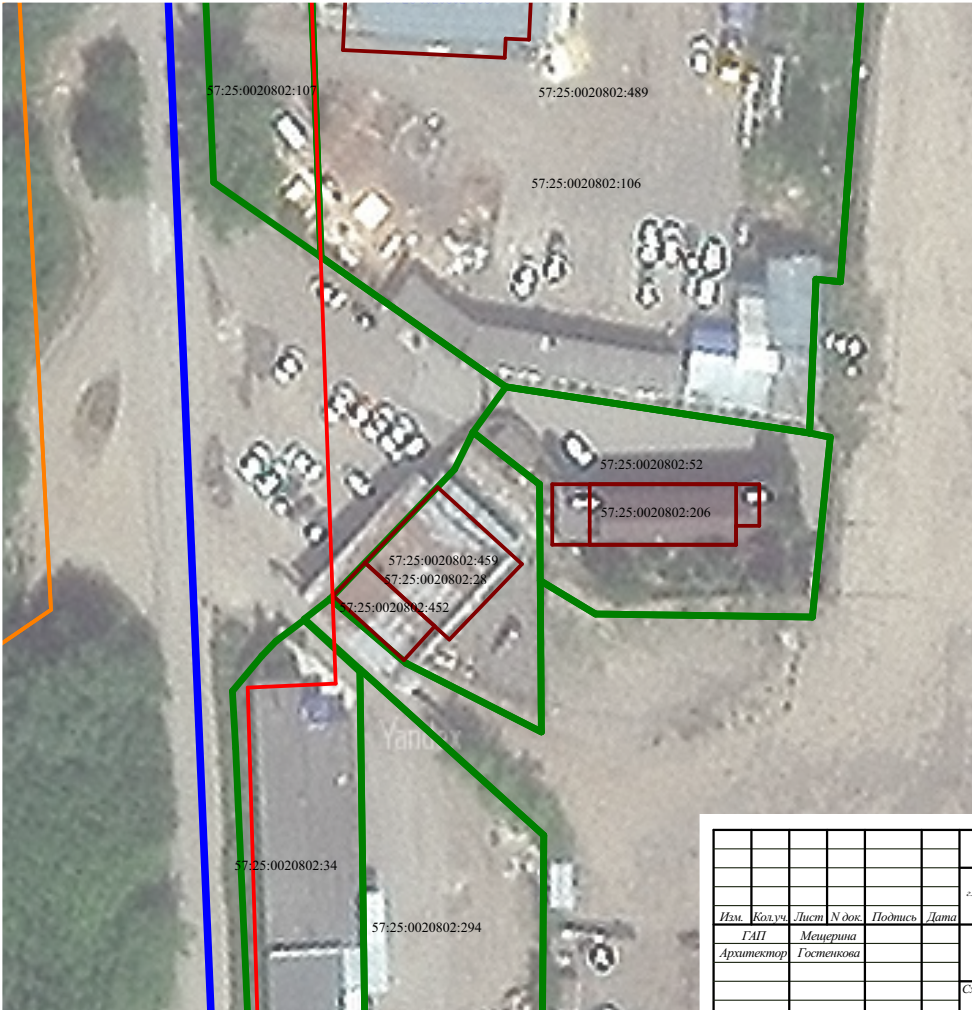







Схема границ существующих земельных участков и местоположения существующих объектов капитального строительства



Условные обозначения:

-  - граница кадастрового квартала, сведения о которой соответствуют сведениям ЕГРН
-  - граница земельных участков с кадастровыми номерами, сведения о которой соответствуют сведениям ЕГРН
-  - ОКС (объект капитального строительства)
-  - существующая красная линия

						Приказ № 01-21/44 от 24.06.2024 г.			
						Проект зонирования территории, расположенной по адресу: Российская Федерация, Орловская область, г. Орел, ш. Караченское, 79 с целью образования земельного участка с кадастровым номером 57:25:0020802:52 с землями, государственная собственность на которые не разграничена			
Изм.	Кол.уч.	Лист	№ док.	Подпись	Дата	Материалы по обоснованию	Страница	Лист	Листов
ГАП	Меицерица						ПМТ	1	2
Архитектор	Гостенкова								
						Схема границ существующих земельных участков и местоположения существующих объектов капитального строительства М 1:500			
						 ООО "НАДИР++ 302028, г. Орел, ш. Караченское 0-27, этаж 6, оф. 203 тел.: (486265) 27-11			