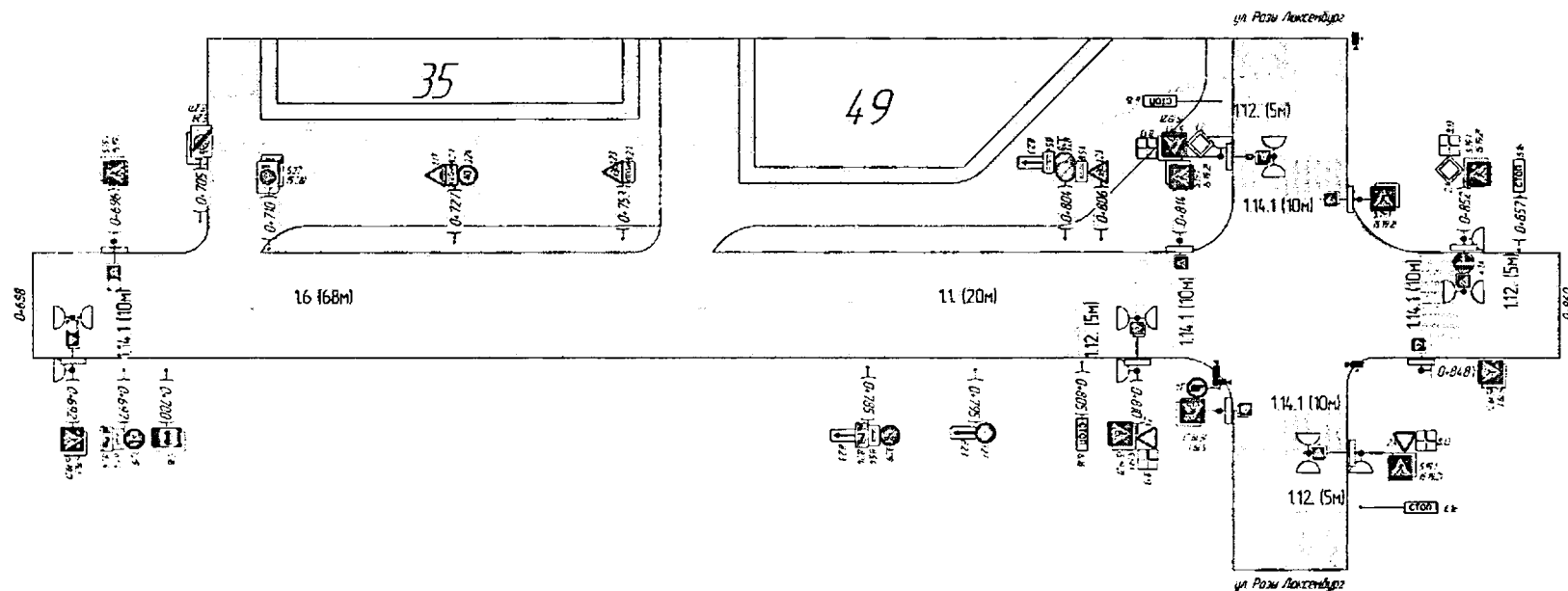


Инв. № подл.	Подп. и дата	Взам. инв. №
--------------	--------------	--------------



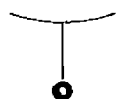
ул. Гагарина
на участке от ПК 0+688 до ПК 0+860

						ул. Гагарина на участке от ПК 0+688 до ПК 0+860			
Изм.	Колуч.	Лист	№ док.	Подп.	Дата	Муниципальное образование "город Орёл"	Стадия	Масса	Масштаб
Разработано	Савенкова В.А.								1:666
							Лист 1	Листов 2	
						Проект организации дорожного движения			

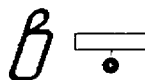
Условные обозначения и изображения

Условные обозначения

Наименование



Установка дорожных знаков на существующей стойке, опоре освещения



Установка светофорных панелей:

- а) существующая светофорная панель Т1.2 на существующей стойке, опоре освещения
б) существующая светофорная панель Т1.2 на существующей "Г" образной опоре
в) существующая светофорная панель П1.2 на существующей стойке, опоре освещения



5.27

Дорожный знак



5.19.1
(5.19.2)

Дорожные знаки, устанавливаемые оборотными сторонами друг к другу (в скобках указан номер оборотного знака) по ГОСТ Р 52290-2004

1.1 (20м)

Длина разметки

Номер типа разметки по ГОСТ Р 51256-99

5.27 (0+710)

Значение параметра

Номер знака по ГОСТ Р 52290-2004

Начальник управления строительства,
дорожного хозяйства и благоустройства
администрации города Орла

Н. С. Митряев

Изм.	Лист	№ докум.	Подп.	Дата	

ул. Гагарина
на участке от ПК 0+688 до ПК 0+860

Лист
2