











ха
Г
Г
3
3
3
1
1
1
1
4
1
об
осу
п

Условные обозначения

	— граница земельного участка		— границы зон планируемого размещения объектов капитального строительства в соответствии с утвержденной документацией по планировке территории
	— точки границ земельного участка		— границы публичных сервититов (отсутствуют)
	— красные линии (отсутствуют)		— точки подключения объектов капитального строительства инженерно-технического обеспечения (отсутствуют)
	— номера объектов капитального строительства (отсутствуют)		— охранная зона сети газоснабжения
	— место допустимого размещения объектов		
	— санитарно-защитная зона (см. ситуационный план)		

Примечание

Согласно пункту 5.2 СанПин 2.2.1/2.1.1.1200-03 "Санитарно-защитные зоны и санитарная классификация предприятий, сооружений и иных объектов" в санитарно-защитной зоне не допускается размещать: объекты по производству лекарственных веществ, лекарственных средств и (или) лекарственных форм сырья и полупродуктов для фармацевтических предприятий; объекты пищевых отраслей промышленности, оптовые склады продовольственных товаров, комплексы водопроводных сооружений для подготовки и хранения питьевой воды, которые могут повлиять на качество продукции.

Примечание

При проектировании объектов капитального строительства обеспечить соблюдение минимальных расстояний от газопровода до фундаментов зданий, строений и сооружений, согласно таблице В.1* Приложение В* СП 62.13330.2011* Газораспределительные системы СНиП 42-01-2002 Актуализированная редакция, утверждены приказом Министерства регионального развития Российской Федерации (Минрегион России) от 27 декабря 2010 г. № 780

сть координат
ых точек границ
ьного участка

емельного участка
864 кв. м

	У
3.22	1292006.14
0.75	1292069.42
3.83	1292136.32
3.61	1292153.05
3.38	1292129.14
7.64	1292106.86
1.89	1292093.96
4.71	1292095.48
3.33	1292059.72
7.40	1292048.46
0.14	1292014.38

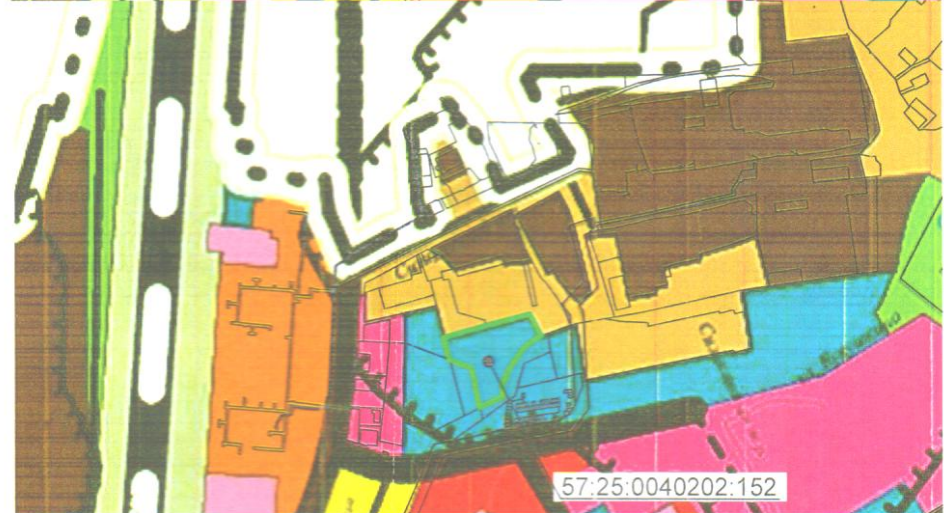
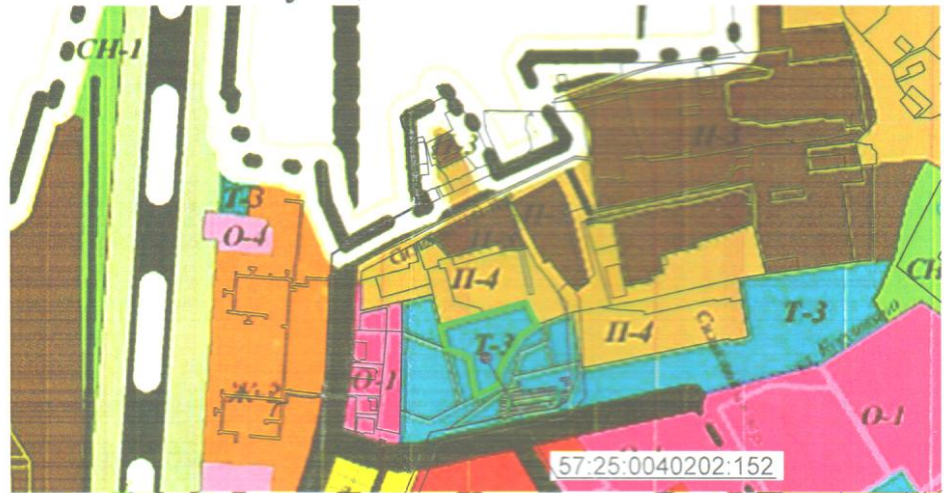
Примечание

во, реконструкция и эксплуатация
ьного строительства должны
облюдением градостроительных,
их действующих технических
натов, норм и правил.

Примечание

вчить сохранность
ствующих и (или)
з границах участка
енерных сетей .

Ситуационный план б/м



Документация по планировке территории, ограниченной улицами
Бурова, Раздольной, полосой отвода железной дороги, северной
границей городского округа «Город Орел



Площадь земельного участка с кадастровым номером 57:25:0040202:152 - 9 864 кв. м

Управление градостроительства, архитектуры
и землеустройства Орловской области

Зам.нач.Управления		Анненкова Н. М.
Нач.отд. документации по планировке территории		Бондарева Е. Н.
Исполнитель		Гольцова М. А.

Чертеж градостроительного
плана земельного участка по
адресу: Орловская область,
г. Орел, ул. Кукушкина

Масштаб	Лист	Листов
1:1000	4	