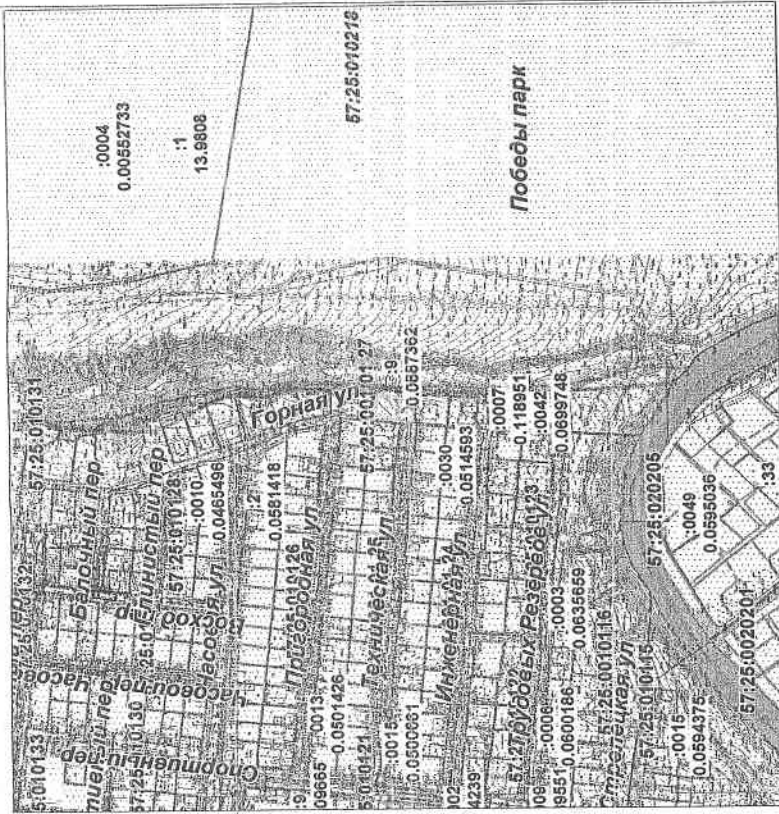


Приложение  
к градостроительному плану  
земельного участка

Ситуационный план М 1 : 2000








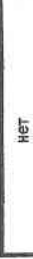
Победы парк

Площадь земельного участка 0,044 га

Управление архитектуры и градостроительства администрации г. Орла	К постановлению администрации г. Орла от 31.12.14 № 5304
Чертеж градостроительного плана земельного участка по ул. Технической, 2а	
Сам.началь. УАИГ	А.В. Терехов
Нач.отдел.ИОГД	В.Н. Шкаликос
И.о.нач.отдел.град.	Е.Н. Бондарева
Исполнитель	Е.А. Аверина
Масштаб	М 1:500
Дата	15.12.2014 г.



Условные обозначения

-  красные линии
-  граница земельного участка
-  точки границ земельного участка
-  место допустимого размещения объекта
-  геодезические знаки
-  шумовая зона аэродрома (аэропорта), зона подлета

Ведомость координат  
характерных точек границ  
земельного участка

Площадь земельного участка 440 кв.м	
№	Х Y
1	13019,28 10849,72
2	13015,02 10870,00
3	12995,18 10867,32
4	12996,27 10847,20

Экспликация объектов капитального строительства		
№п/п	Наименование объекта	Примеч.
1	Зона планируемого размещения объекта	проект.