







57:25-6.2048  
57:25-6.2224

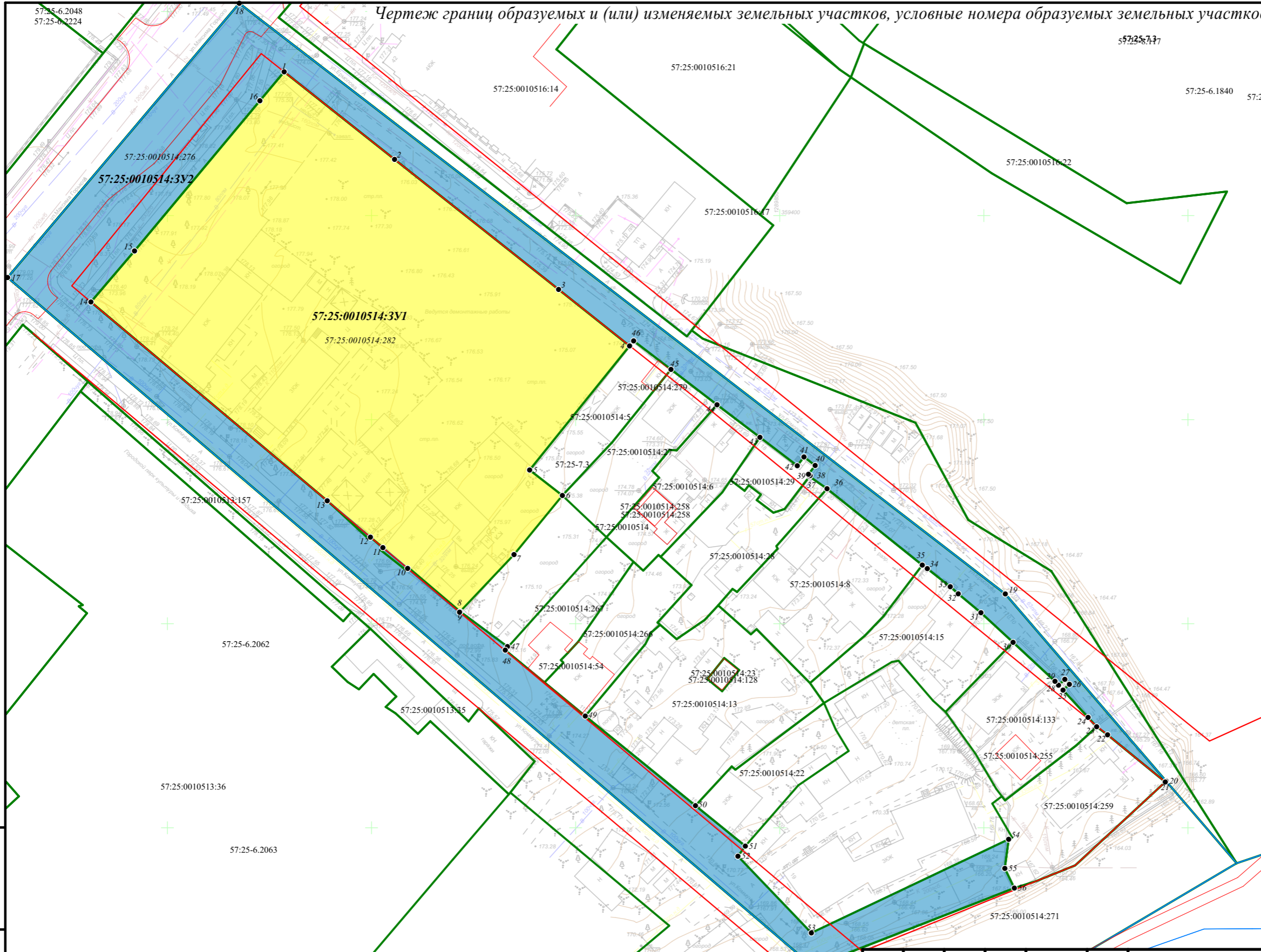
Чертеж границ образуемых и (или) изменяемых земельных участков, условные номера образуемых земельных участков

57:25-6.1840

57:25-6.1840 57:25-

Условные обозначения:

-  Граница кадастрового квартала, сведения о котором соответствуют сведениям ЕГРН
-  Граница земельных участков с кадастровыми номерами, сведения о которых соответствуют сведениям ЕГРН
-  ОКС (объект капитального строительства)
-  Утвержденная красная линия
-  Граница образуемого земельного участка с условным номером 57:25:0010514:3У1, площадью 8 542 м<sup>2</sup>
-  Граница образуемого земельного участка с условным номером 57:25:0010514:3У2, площадью 6 232 м<sup>2</sup>



Взам. инв. №
Подп. и дата
Инв. № подл.

Изм.	Кол.уч.	Лист	Ндок.	Подпись	Дата
				Архитектор Мецерица	
				Архитектор Гостенкова	

Приказ № 01-21/92 от 18.10.2024

Проект внесения изменений в документацию по планировке территории, утвержденную приказом Управления градостроительства, архитектуры и землеустройства Орловской области от 27.07.2023 года № 01-21/67 « Об утверждении документации по планировке территории (корректировка проекта планировки и разработка проекта межевания территории), ограниченной улицами Левый берег реки Оки, Коммуны, Максима Горького 60-летия Октября в г. Орле»

Основная часть	Стадия	Лист	Листов
	ПМТ	1	1

Чертеж границ образуемых и (или) изменяемых земельных участков, условные номера образуемых земельных участков

Масштаб 1:1000



**ООО "НАДИР+"**  
302028, г. Орел, ул. Октябрьская  
д.27, пом.6, оф.203  
тел.:(4862)63-27-11