

Приложение
к постановлению
администрации города Орла
17 марта 2022 г. № 1243

Проект организации дорожного движения по проезду от улицы Орджоникидзе до улицы Московской
вдоль дома № 112 по улице Московской в городе Орле

Ведомость дорожных знаков
проезд от улицы Орджоникидзе до улицы Московской
вдоль дома №112 по улице Московской

Номер знака	Наименование знака	Типоразмер знака	Адрес, км+м	Установлено / требуется установить / требуется демонтировать	Количество	Месторасположение
Предупреждающие знаки						
123	Дети	II	0+052	Установлено	1	Примыкание справа на 0+052
Итого установлено:					1	
Итого требуется установить:					0	
Итого требуется демонтировать:					0	
Итого:					1	
Знаки приоритета						
2.1	Главная дорога	II	0+000	Установлено	1	Примыкание справа на 0+000
2.1	Главная дорога	II	0+052	Установлено	1	Примыкание справа на 0+052
2.4	Уступите дорогу	II	0+004	Установлено	1	Над проезжей частью
2.4	Уступите дорогу	II	0+052	Установлено	1	Примыкание справа на 0+052
Итого установлено:					4	
Итого требуется установить:					0	
Итого требуется демонтировать:					0	
Итого:					4	
Запрещающие знаки						

3.1	Въезд запрещен	II	0+004	Установлено	1	Над проезжей частью
3.18.1	Поворот направо запрещен	II	0+000	Установлено	1	Примыкание справа на 0+000
3.27	Остановка запрещена	II	0+052	Установлено	1	Примыкание справа на 0+052 над проезжей частью
Итого установлено:					3	
Итого требуется установить:					0	
Итого требуется демонтировать:					0	
Итого:					3	
Предписывающие знаки						
4.1.2	Движение направо	II	0+004	Установлено	1	Над проезжей частью
4.1.3	Движение налево	II	0+000	Установлено	1	Примыкание слева на 0+000
Итого установлено:					2	
Итого требуется установить:					0	
Итого требуется демонтировать:					0	
Итого:					2	
Знаки особых предписаний						
5.5	Дорога с односторонним движением	II	0+052	Установлено	1	Слева
5.15.1	Движение по полосам	II	0+000	Установлено	1	Примыкание справа на 0+000
5.19.1	Пешеходный переход	III	0+000	Установлено	1	Примыкание справа на 0+000
5.19.1	Пешеходный переход	III	0+000	Установлено	1	Примыкание справа на 0+000

5.19.1	Пешеходный переход	III	0+000	Установлено	1	Примыкание справа на 0+000
5.19.1	Пешеходный переход	III	0+000	Установлено	1	Примыкание справа на 0+000
5.19.1	Пешеходный переход	III	0+052	Установлено	1	Примыкание справа на 0+052
5.19.1	Пешеходный переход	III	0+052	Установлено	1	Примыкание справа на 0+052
5.19.1	Пешеходный переход	III	0+052	Установлено	1	Примыкание справа на 0+052
5.19.1	Пешеходный переход	III	0+052	Установлено	1	Примыкание справа на 0+052
5.19.2	Пешеходный переход	III	0+000	Установлено	1	Примыкание справа на 0+000
5.19.2	Пешеходный переход	III	0+000	Установлено	1	Примыкание справа на 0+000
5.19.2	Пешеходный переход	III	0+000	Установлено	1	Примыкание справа на 0+000
5.19.2	Пешеходный переход	III	0+000	Установлено	1	Примыкание справа на 0+000
5.19.2	Пешеходный переход	III	0+052	Установлено	1	Примыкание справа на 0+052
5.19.2	Пешеходный переход	III	0+052	Установлено	1	Примыкание справа на 0+052
5.19.2	Пешеходный переход	III	0+052	Установлено	1	Примыкание справа на 0+052
5.19.2	Пешеходный переход	III	0+052	Установлено	1	Примыкание справа на 0+052
Итого установлено:					18	
Итого требуется установить:					0	
Итого требуется демонтировать:					0	

Итого:					18	
Информационные знаки						
6.4	Парковка (парковочное место)	II	0+021	Требуется установить	1	Слева
6.4	Парковка (парковочное место)	II	0+045	Требуется установить	1	Слева
6.4.17	Парковка (парковочное место) для инвалидов	II	0+026	Требуется установить	1	Слева
6.16	Стоп-линия	II	0+000	Установлено	1	Примыкание справа на 0+000
6.16	Стоп-линия	II	0+052	Установлено	1	Примыкание справа на 0+052
6.16	Стоп-линия	II	0+052	Установлено	1	Примыкание справа на 0+052
Итого установлено:					3	
Итого требуется установить:					3	
Итого требуется демонтировать:					0	
Итого:					6	
Знаки дополнительной информации (таблички)						
8.4.1	Вид транспортного средства	II	0+000	Установлено	1	Примыкание слева на 0+000
Итого установлено:					1	
Итого требуется установить:					0	
Итого требуется демонтировать:					0	
Итого:					1	

ВСЕГО УСТАНОВЛЕНО:	30
ВСЕГО ТРЕБУЕТСЯ УСТАНОВИТЬ:	3
ВСЕГО ТРЕБУЕТСЯ ДЕМОНТИРОВАТЬ:	0
ВСЕГО:	33


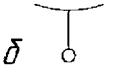









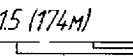
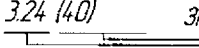
Ведомость объемов горизонтальной разметки
 проезд от улицы Орджоникидзе до улицы Московской
 вдоль дома №112 по улице Московской

№ км	11	16	124,3
	п.м.	п.м.	шт.
Ширина, м	0,1	0,1	0,1
Козф. Прив.	1	0,75	1
0+000 — 0+052	77	20	1
Линейные км	0,077	0,020	—
Прибеденный км	0,077	0,015	—
Площадь, м ²	7,7	1,5	—

Ведомость пешеходных дорожек (тротуаров)
 проезд от улицы Орджоникидзе до улицы Московской
 вдоль дома №112 по улице Московской

№п/п	Начало участка, км+м	Конец участка, км+м	Расположение	Объект установки	Протяженность, м
1	0+000	0+031	справа	Населенный пункт	31
2	0+000	0+052	слева	Населенный пункт	52

Условные обозначения и изображения

Условные обозначения	Наименование
 	Установка дорожных знаков: а) на существующей стойке, опоре освещения б) на проектируемой стойке
     	Установка светофорных панелей: а1) существующая светофорная панель Т12 на существующей стойке, опоре освещения а2) проектируемая светофорная панель Т12 на проектируемой стойке, опоре освещения б1) существующая светофорная панель Т12 на существующей "Г" образной опоре б2) проектируемая светофорная панель Т12 на проектируемой "Г" образной опоре в1) существующая светофорная панель П12 на существующей стойке, опоре освещения в2) проектируемая светофорная панель П12 на проектируемой стойке, опоре освещения
 64	Дорожный знак
 5.19.1 (5.19.2)	Дорожные знаки, устанавливаемые обратными сторонами друг к другу (в скобках указан номер обратного знака) по ГОСТ Р 52290-2004
	Пешеходные дорожки (тротуар)
 1.5 (174м) Длина разметки	Номер типа разметки по ГОСТ Р 51256-99
 3.24 (40) Значение параметра	Номер знака по ГОСТ Р 52290-2004

Начальник управления строительства
дорожного хозяйства и благоустройства
администрации города Орла

Н.С. Митряев

Изм.	Кол.	Лист	№ док.	Подп.	Дата

Проезд от улицы Орджоникидзе
до улицы Московской

Лист
8 2