






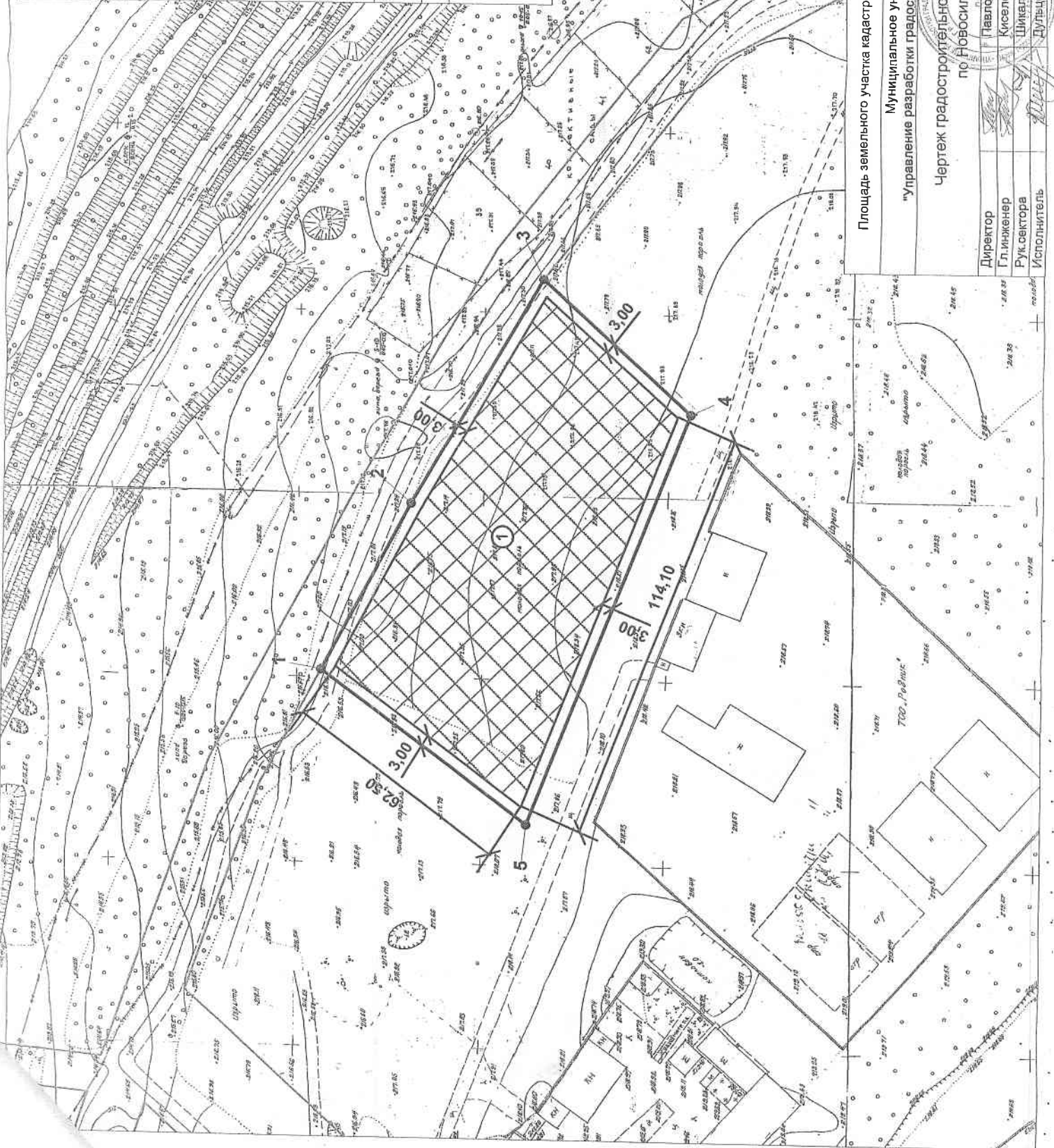
Приложение № 1
к градостроительному плану
земельного участка

Условные обозначения

-  красные линии
-  граница земельного участка
-  место допустимого размещения зданий, строений, сооружений
-  характерная точка границ земельного участка
-  геодезические знаки

Ведомость координат характерных точек границ земельного участка

№	X	Y
1	11643.59	11952.18
2	11619.77	11997.75
3	11584.16	11059.15
4	11544.03	11023.00
5	11587.56	11911.11



Площадь земельного участка кадастровый номер: 57:25:0081126: - 0,7329 га

Муниципальное унитарное предприятие
"Управление разработки градостроительной документации г. Орла"

Чертеж градостроительного плана земельного участка
по Новосильскому шоссе

Директор
Г.л. инженер
Рук. сектора
Исполнитель

Павловичев А.И.
Киселева Т.Г.
Шкалова Н.С.
Дульцева Н.В.

Масштаб
:1000
Дата:
25.04.2012

