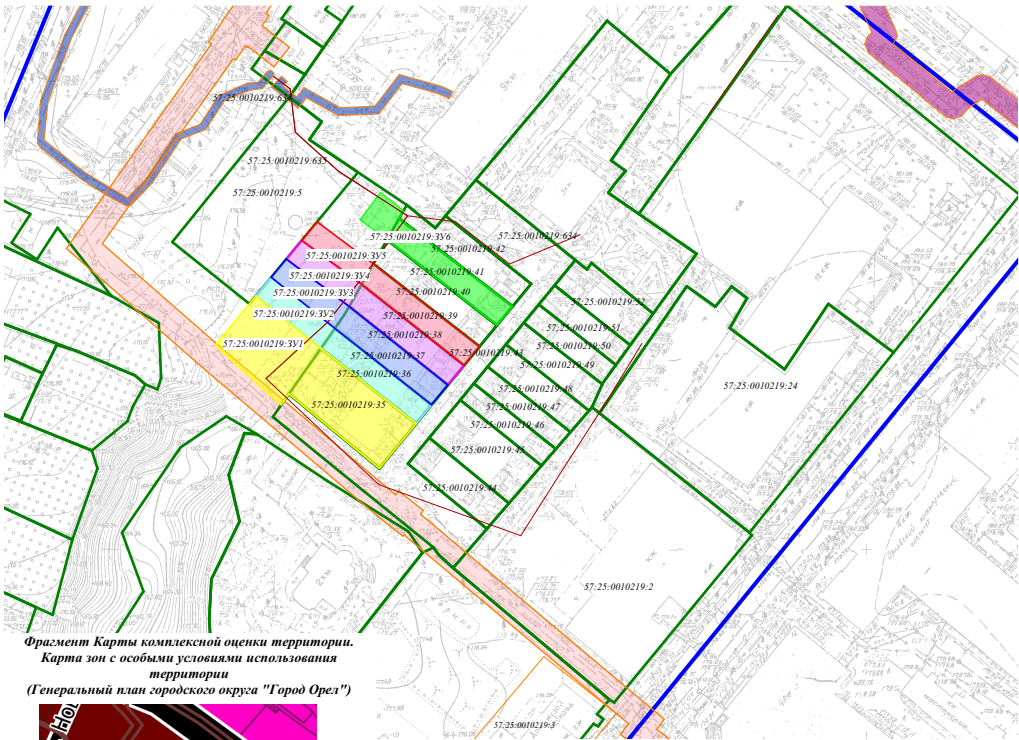
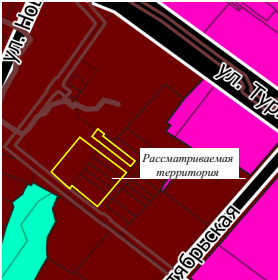


Схема границ зон с особыми условиями использования. Схема особо охраняемых природных территорий




- Условные обозначения:**
- граница кадастрового квартала, сведения о которой соответствуют сведениям ЕГРН
  - граница земельных участков с кадастровыми номерами, сведения о которой соответствуют сведениям ЕГРН
  - ОКС (объект капитального строительства)
  - Охранная зона сооружения - Тепловая магистраль ТМ-2
  - Границы зоны с особыми условиями использования территории от линий электропередач, сведения о которых соответствуют сведениям ЕГРН
  - Зона с особыми условиями использования территории - Канализационный коллектор МР "Зареченский (самотечный коллектор 1-й этап строительства)" Орловская область, г. Орёл
  - граница образуемого земельного участка с кадастровым номером 57:25:0010219:3У1, площадью 875 м<sup>2</sup>
  - граница образуемого земельного участка с кадастровым номером 57:25:0010219:3У2, площадью 347 м<sup>2</sup>
  - граница образуемого земельного участка с кадастровым номером 57:25:0010219:3У3, площадью 365 м<sup>2</sup>
  - граница образуемого земельного участка с кадастровым номером 57:25:0010219:3У4, площадью 339 м<sup>2</sup>
  - граница образуемого земельного участка с кадастровым номером 57:25:0010219:3У5, площадью 342 м<sup>2</sup>
  - граница образуемого земельного участка с условным кадастровым номером 57:25:0010219:3У6, площадью 316 м<sup>2</sup>

Фрагмент Карты комплексной оценки территории.  
Карта зон с особыми условиями использования территории  
(Генеральный план городского округа "Город Орёл")



\*На данной территории отсутствуют особо охраняемые природные территории

						Приказ №01-21/4 от 17.01.2025 г.		
						Проект внесения изменений в проект межевания территории в кадастровом квартале 57:25:0010219 в г. Орёл, ул. Октябрьская, утвержденный проектом Управления градостроительства, архитектуры и землеустройства Орловской области от 30.10.2024 г. № 01-21/00		
Изм.	Кол.	Лист	№Док.	Подп.	Дата	Материалы по обоснованию	Страница	Лист
		ГАП	Мещеряева А.С.				ПМТ	3
Архитектор			Госненкова Е.И.			Схема границ зон с особыми условиями использования. Схема особо охраняемых природных территорий М 1:1000		ООО "Надир+" 302028, г. Орёл, ул. Октябрьская д. 27, пом. 6, оф. 203 тел. +4962/63-27-11