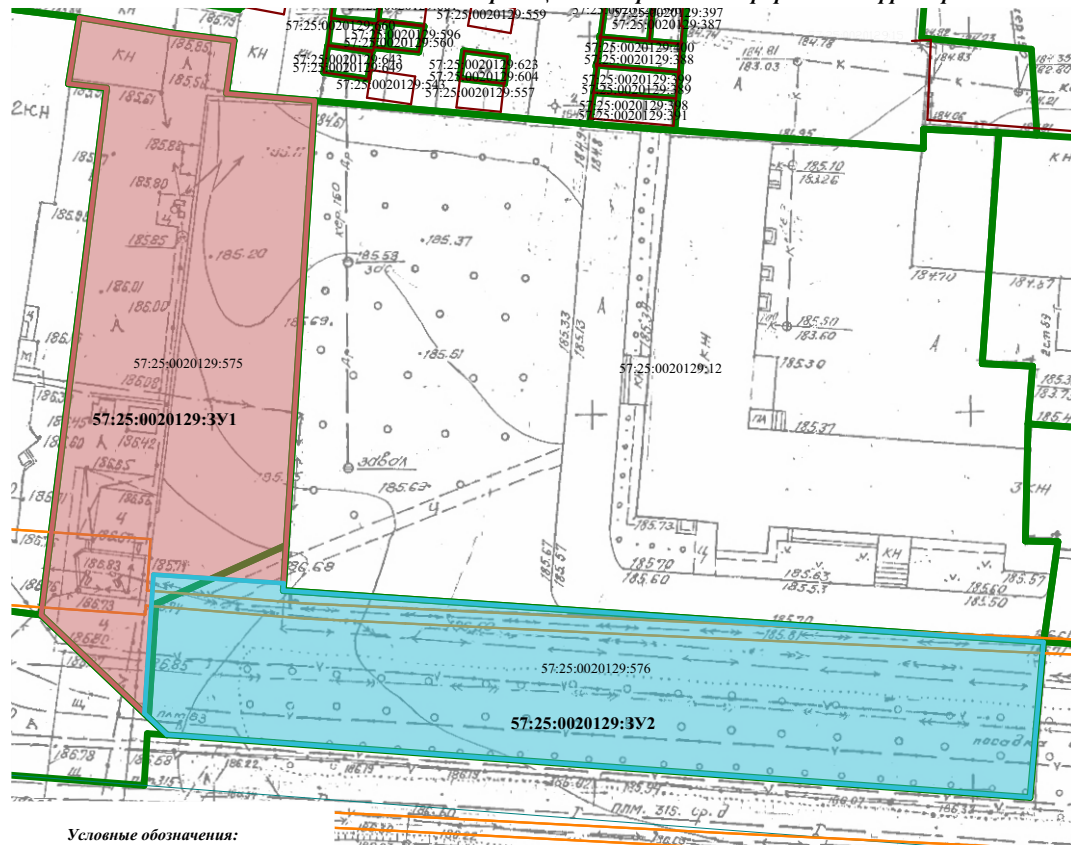


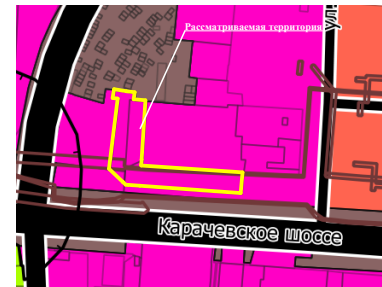
# Схема границ зон с особыми условиями использования. Схема границ территорий объектов культурного наследия. Схема границ особо охраняемых природных территорий



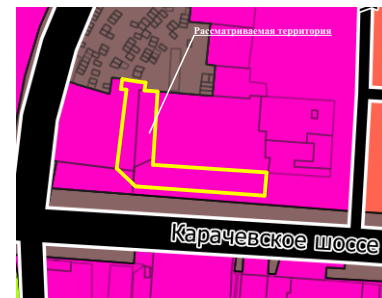
## Условные обозначения:

- граница земельных участков с кадастровыми номерами, сведения о которой соответствуют сведениям ЕГРН
- ОКС (объект капитального строительства)
- охранный зона инженерных коммуникаций, сведения о которой соответствуют сведениям ЕГРН
- граница образуемого земельного участка с кадастровым номером 57:25:0020129:3Y1, площадью 2 230 м<sup>2</sup>
- граница образуемого земельного участка с кадастровым номером 57:25:0020129:3Y2, площадью 2 408 м<sup>2</sup>

Фрагмент Карты территорий и зон с особыми условиями использования территории (Генеральный план городского округа "Город Орел")



Фрагмент Карты границ территорий объектов культурного наследия и зон охраны объектов культурного наследия (Генеральный план городского округа "Город Орел")



- \* На данной территории отсутствуют объекты культурного наследия
- \* На данной территории отсутствуют особо охраняемые природные территории

Протокол № 01-21/105 от 13.11.2024 г.				
Проект межевания территории с кадастровым номером 57:25:0020129, местоположение: г. Орел, и. Карачевское				
Изм.	Кол.уч.	Лист	№ док.	Подпись
ГАП	Мещеряков			
Архитектор	Гостеникова			
Материалы по обоснованию				
		Страница	Лист	Листов
		1	2	
<p>Схема границ зон с особыми условиями использования</p> <p>Схема границ территорий объектов культурного наследия</p> <p>Схема границ особо охраняемых природных территорий</p> <p>М 1:500</p>				
<p>ООО "НАДИРА-30262, с. Орел, ул. Октябрьная 43/7, этаж 4, каб. 301</p> <p>тел. 4096263-37, 311</p>				