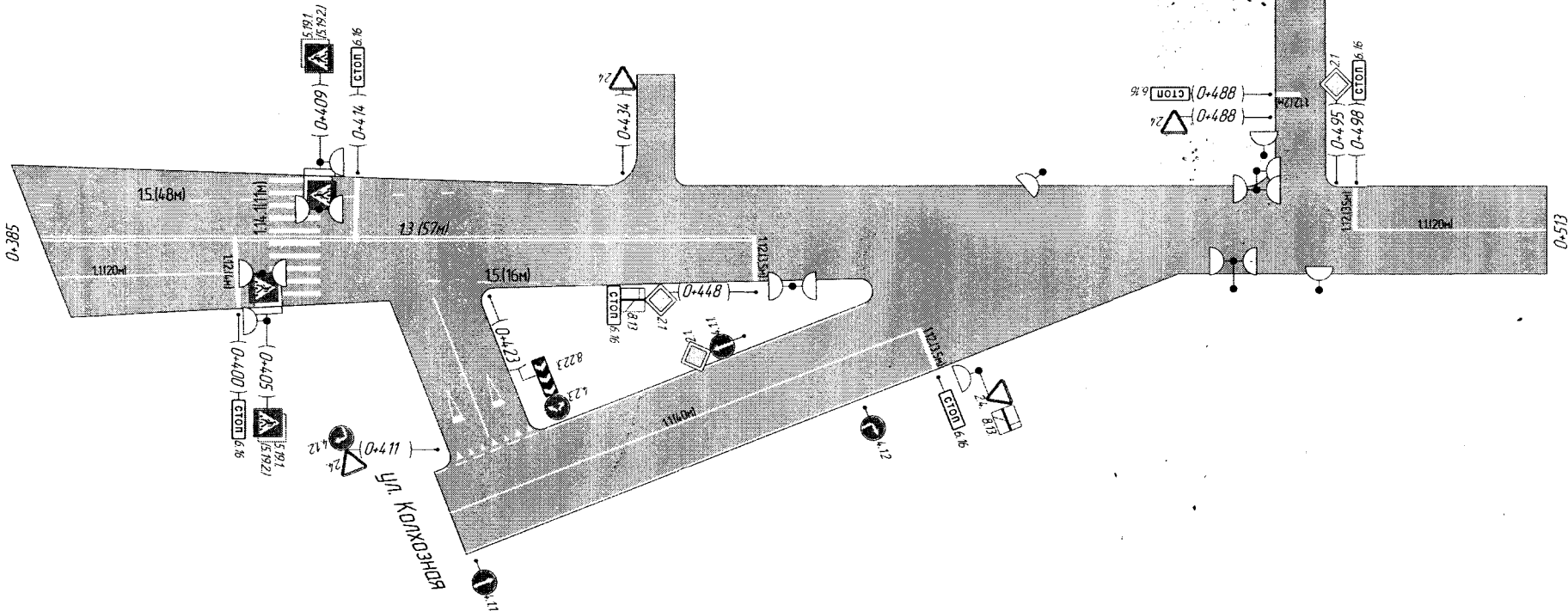



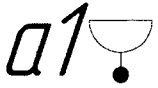
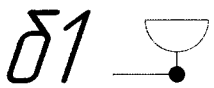
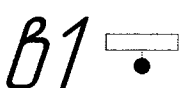
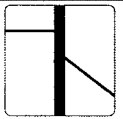

09 апреля 2025 № 1914




ул. Генерала Родина  
на участке от ПК 0+385 до ПК 0+513

						ул. Генерала Родина на участке от ПК 0+385 до ПК 0+513			
Изм.	Колуч.	Лист	№ док.	Подп.	Дата	Муниципальное образование "город Орёл"	Стадия	Масса	Масштаб
Разработала	Савенкова В.А.								1:500
							Лист 1	Листов 2	
						Проект организации дорожного движения			

## Условные обозначения и изображения

Условные обозначения	Наименование
	Установка дорожных знаков на существующей стойке, опоре освещения
  	Установка светофорных панелей: а) существующая светофорная панель Т12 на существующей стойке, опоре освещения б) существующая светофорная панель Т12 на существующей "Г" образной опоре в) существующая светофорная панель П12 на существующей стойке, опоре освещения
 8.13	Дорожный знак
 5.19.1 (5.19.2)	Дорожные знаки, устанавливаемые оборотными сторонами друг к другу (в скобках указан номер оборотного знака) по ГОСТ Р 52290-2004
13 (57м) _____	Длина разметки
8.13 (0+448) _____	Значение параметра
	Номер типа разметки по ГОСТ Р 51256-99
	Номер знака по ГОСТ Р 52290-2004

Начальник управления строительства,  
дорожного хозяйства и благоустройства  
администрации города Орла



Н. С. Митряев

Изм.	Лист	№ докум.	Подп.	Дата

ул. Генерала Родина  
на участке от ПК 0+385 до ПК 0+513

Лист  
2