

Схема расположения публичного сервитута в отношении части земельных участков с КН 57:25:0000000:5592 и 57:25:0020133:30, установленного в целях обслуживания газопровода в г.Орёл, ул.Ватная в районе д.2

Условный номер земельного участка для установления публичного сервитута № 57:25:0000000:3У1

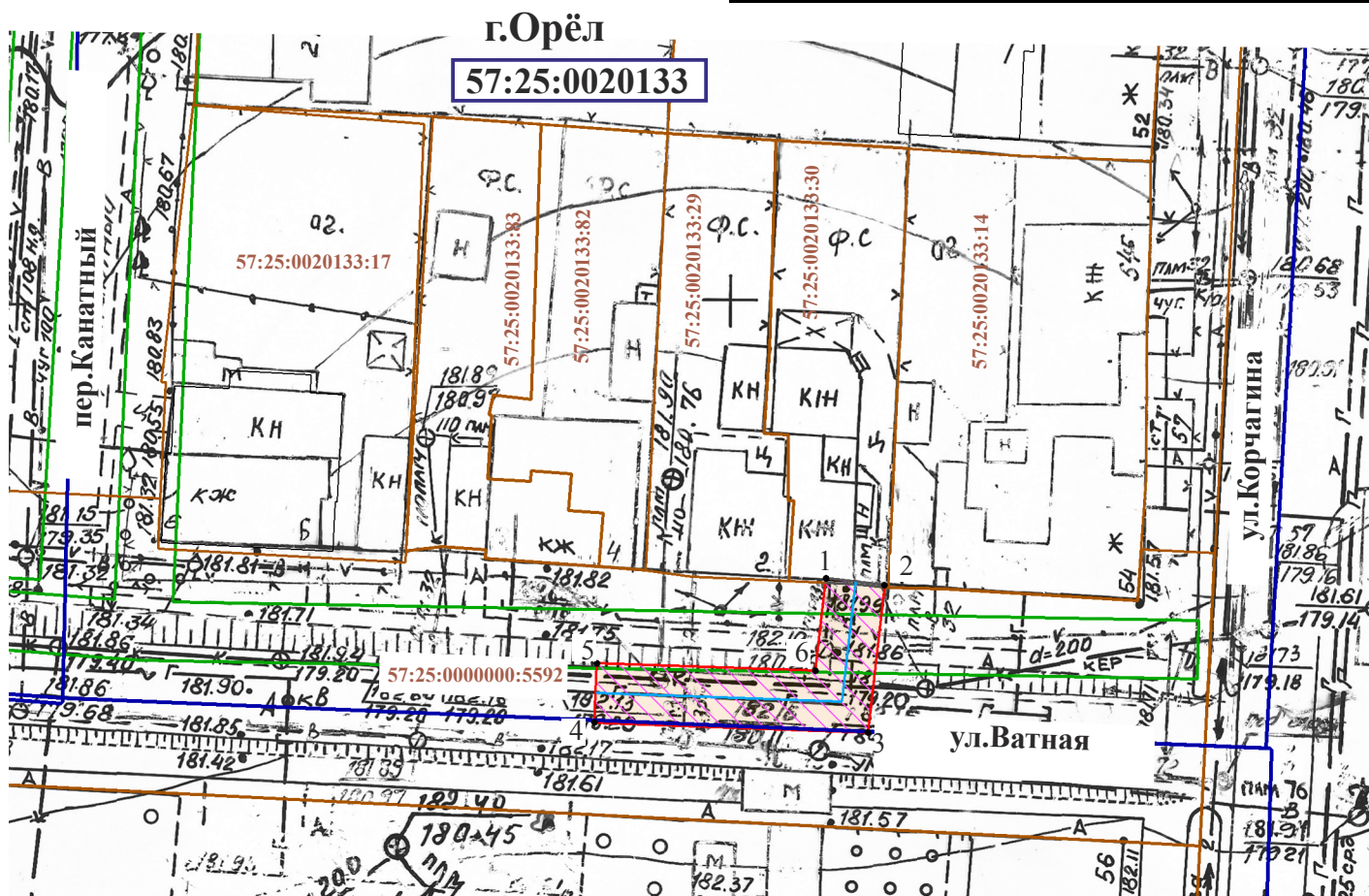
Местоположение: Российская Федерация, Орловская область, г.Орёл

Площадь земельного участка для установления публичного сервитута 100 кв.м

С
↑
Ю

Площадь публичного сервитута составляет - 100кв.м
в том числе:
57:25:0000000:5592:3У1-99кв.м
57:25:0020133:30:3У1 - 1 кв.м






Обозначение характерных точек границ	Координаты,м	
	X	Y
система координат МСК- 57		
1	356272.38	1287085.32
2	356271.92	1287089.30
3	356261.90	1287088.15
4	356262.58	1287069.53
5	356266.58	1287069.67
6	356266.07	1287084.59
1	356272.38	1287085.32



Масштаб 1:500

Условные обозначения:

Кadaстровый инженер

-  - уличный газопровод низкого давления
-  - зона планируемого размещения объекта
- 57:25:0020131 - номер кадастрового квартала
- 57:25:0020131:9 - кадастровый номер земельного участка
- 2 - характерная точка контура сооружения
-  - граница земельных участков по сведениям ГКН
-  - граница существующих зон с особыми условиями
-  - граница кадастрового квартала



Родин /Родин И.Н./
Дата 26.09.2024г.