

Схема расположения публичного сервитута в отношении части земельных участков с КН 57:25:0020422:1, 57:25:0020422:94, 57:25:0020422:115, 57:25:0000000:4829, 57:25:0020415:70, 57:25:0020322:18 и на кадастровые кварталы № 57:25:0020422, № 57:25:0020321, № 57:25:0020424, 57:25:0020302, установленного в целях обслуживания газопровода г. Орёл, ул. Нормандия-Неман

Условный номер земельного участка для установления публичного сервитута № 57:25:0000000:3У1

Местоположение: Российская Федерация, Орловская область, г.Орёл

Площадь земельного участка для установления публичного сервитута 4308 кв.м



Площадь публичного сервитута составляет - 4308 кв.м

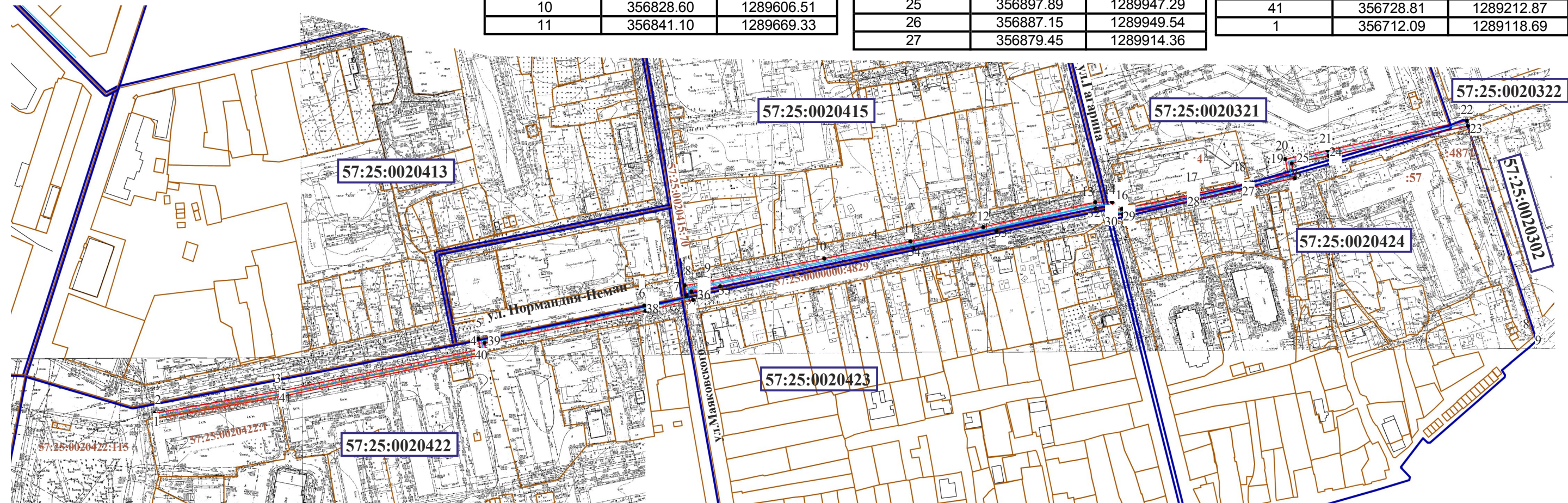
в том числе: 57:25:0020422:1:3У1- 89 кв.м
57:25:0020422:94:3У1-2 кв.м
57:25:0020422:115:3У1- 1279 кв.м
57:25:0000000:4829:3У1- 25 кв.м
57:25:0020415:70:3У1- 1524 кв.м
57:25:0020322:18:3У1- 14 кв.м

57:25:0020422:3У1- 239 кв.м
57:25:0020321:3У1- 897 кв.м
57:25:0020424:3У1- 232 кв.м
57:25:0020302:3У1- 7 кв.м






Обозначение характерных точек границ	Координаты,м	
	X	Y
система координат МСК- 57		
1	356712.09	1289118.69
2	356716.03	1289117.99
3	356732.73	1289212.11
4	356762.61	1289355.47
5	356770.39	1289353.96
6	356794.46	1289475.19
7	356801.57	1289506.01
8	356808.96	1289504.63
9	356811.75	1289520.34
10	356828.60	1289606.51
11	356841.10	1289669.33

12	356851.49	1289722.43
13	356869.61	1289803.98
14	356869.67	1289816.23
15	356863.66	1289817.74
16	356864.71	1289823.29
17	356874.75	1289873.27
18	356883.35	1289913.52
19	356890.21	1289944.82
20	356901.01	1289942.55
21	356907.27	1289973.43
22	356928.99	1290074.92
23	356925.07	1290075.76
24	356903.35	1289974.25
25	356897.89	1289947.29
26	356887.15	1289949.54
27	356879.45	1289914.36

28	356870.83	1289874.09
29	356860.79	1289824.05
30	356859.04	1289814.78
31	356865.23	1289813.19
32	356865.13	1289804.37
33	356848.77	1289731.98
34	356836.38	1289671.20
35	356808.57	1289530.55
36	356804.74	1289509.39
37	356798.58	1289510.68
38	356790.54	1289476.03
39	356767.25	1289358.64
40	356759.49	1289360.15
41	356728.81	1289212.87
1	356712.09	1289118.69



Условные обозначения:

-  - уличный газопровод низкого давления
-  - зона планируемого размещения объекта
- 57:25:0020422 - номер кадастрового квартала
- 57:25:0020422:1 - кадастровый номер земельного участка
- 2 - характерная точка контура сооружения
-  - граница земельных участков по сведениям ГКН
-  - граница существующих зон с особыми условиями
-  - граница кадастрового квартала

Кадастровый инженер



Родин /Родин И.Н./
Дата 17.12.2024г.

Масштаб 1:3000