

Схема расположения публичного сервитута в отношении части земельных участков с КН 57:25:0040408:138; 57:00:0000000:6031; 57:25:0040408:2578; 57:25:0040408:426; 57:25:0040408:425; 57:25:0040408:424; 57:25:0040408:679; 57:25:0040408:1029; 57:25:0040408:1248; 57:25:0040408:2771; 57:25:0040408:72; 57:00:0000000:6033 и на кадастровом квартале 57:25:0040408, установленного в целях обслуживания уличного газопровода по ул.Сосновая, ул.Берёзовая в городе Орле

Местоположение: Российская Федерация, Орловская область, г. Орёл

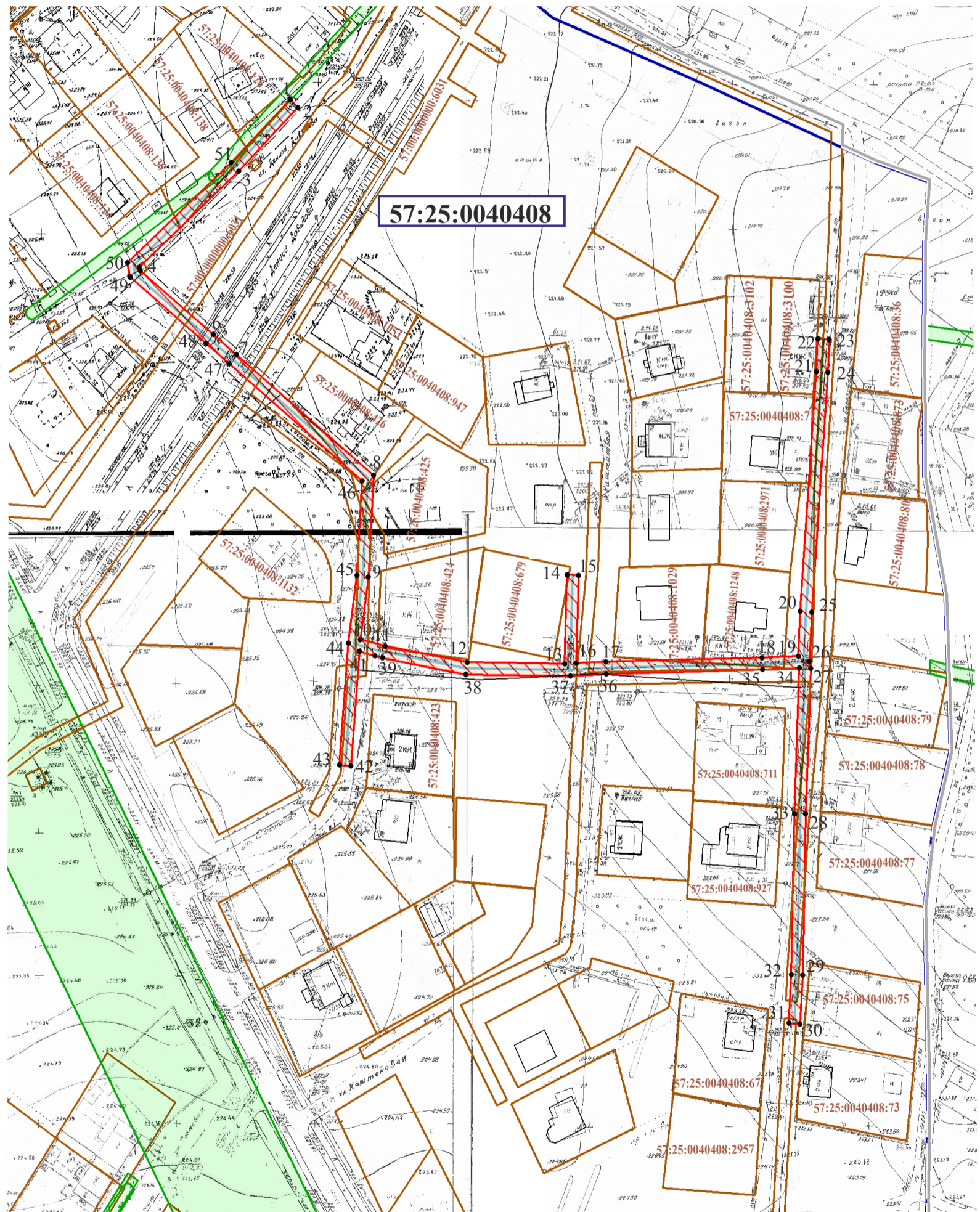
Условный номер земельного участка для установления публичного сервитута № 57:25:0040408:3У1

Площадь земельного участка для установления публичного сервитута 2820 кв.м









Площадь публичного сервитута составляет - 2820 кв.м
в том числе:

57:25:0040408:3У1- 1932 кв.м

- 57:25:0040408:138:3У1- 86 кв.м
- 57:00:0000000:6031:3У1- 204 кв.м
- 57:25:0040408:2578:3У1- 3 кв.м
- 57:25:0040408:426:3У1- 99 кв.м
- 57:25:0040408:425:3У1- 21 кв.м
- 57:25:0040408:424:3У1- 4 кв.м
- 57:25:0040408:679:3У1- 1 кв.м
- 57:25:0040408:1029:3У1- 6 кв.м
- 57:25:0040408:1248:3У1- 64 кв.м
- 57:25:0040408:2771:3У1- 4 кв.м
- 57:25:0040408:72:3У1- 4 кв.м
- 57:00:0000000:6033:3У1- 450 кв.м



Условные обозначения:

-  - уличный газопровод низкого давления
-  - зона планируемого размещения объекта
-  - номер кадастрового квартала
-  - кадастровый номер земельного участка
-  - характерная точка контура сооружения
-  - граница земельных участков по сведениям ГКН
-  - граница существующих зон с особыми условиями
-  - граница кадастрового квартала

Кадастровый инженер




 /Родин И.Н./
Дата 26.08.2024г.

Схема расположения публичного сервитута в отношении части земельных участков с КН 57:25:0040408:138; 57:00:0000000:6031; 57:25:0040408:2578; 57:25:0040408:426; 57:25:0040408:425; 57:25:0040408:424; 57:25:0040408:679; 57:25:0040408:1029; 57:25:0040408:1248; 57:25:0040408:2771; 57:25:0040408:72; 57:00:0000000:6033 и на кадастровом квартале 57:25:0040408, установленного в целях обслуживания уличного газопровода по ул.Сосновая, ул.Берёзовая в городе Орле

Местоположение: Российская Федерация, Орловская область, г. Орёл

Условный номер земельного участка для установления публичного сервитута № 57:25:0040408:3У1

Площадь земельного участка для установления публичного сервитута 2820 кв.м

Обозначение характерных точек границ	Координаты, м	
	X	Y
система координат МСК- 57		
1	360942.53	1294890.71
2	360939.71	1294893.55
3	360918.44	1294872.41
4	360886.28	1294836.80
5	360885.03	1294837.04
6	360863.77	1294863.22
7	360856.92	1294871.46
8	360816.49	1294920.67
9	360782.51	1294918.65
10	360761.51	1294915.85
11	360759.33	1294924.67
12	360753.81	1294954.07
13	360753.35	1294989.00
14	360783.16	1294989.92
15	360783.04	1294993.92
16	360753.42	1294993.01
17	360753.93	1295003.80
18	360755.39	1295059.62
19	360755.88	1295072.66
20	360770.91	1295073.31
21	360851.22	1295079.10
22	360862.28	1295079.66
23	360862.08	1295083.66
24	360850.98	1295083.10
25	360770.68	1295077.31
26	360754.11	1295076.59
27	360751.74	1295077.08
28	360702.99	1295075.27
29	360649.00	1295074.12
30	360632.64	1295073.18
31	360632.87	1295069.18
32	360649.16	1295070.12
33	360703.11	1295071.27
34	360751.89	1295072.98
35	360751.39	1295059.74
36	360749.93	1295003.94
37	360749.32	1294990.97
38	360749.82	1294953.67
39	360755.41	1294923.87
40	360756.02	1294921.10
41	360757.48	1294915.44
42	360719.14	1294912.45
43	360719.45	1294908.47
44	360760.23	1294911.64
45	360782.89	1294914.67
46	360814.69	1294916.49
47	360853.84	1294868.92
48	360860.67	1294860.68
49	360882.82	1294833.50
50	360887.75	1294832.49
51	360921.34	1294869.65
1	360942.53	1294890.71

Кадастровый инженер



Родин /Родин И.Н./

Дата 26.08.2024г.