

18.12.2024 № 25/2060с/з  
на № \_\_\_\_\_

Начальнику территориального  
управления по Северному  
району администрации  
города Орла  
Н.Н. Персидскому

Уважаемый Николай Николаевич!

Специалистами УМИЗ было проведено обследование земельного участка местоположением: г. Орел, ул. Бурова, в кадастровом квартале 57:25:0040202. На земельном участке, государственная собственность на который не разграничена, находятся два металлических гаража без оформленных документов на землю.

Согласно постановлению администрации города Орла от 19.02.2015 №493 «Об утверждении порядка выявления и демонтажа (переноса) самовольно установленных нестационарных объектов на территории города Орла» прошу начать организацию работы по демонтажу самовольно установленных нестационарных объектов (металлических гаражей).

Приложение: на 3 л. в 1 экз.


Начальник управления  
муниципального  
имущества и  
землепользования  
администрации города  
Орла

ДОКУМЕНТ ПОДПИСАН  
ЭЛЕКТРОННОЙ ПОДПИСЬЮ  
Сертификат 09AA53DEAA74805214704C0DB7C829DC  
Владелец Поляков Сергей Васильевич  
Действителен с 19.01.2024 по 13.04.2025

С.В. Поляков

Серегин Геннадий Николаевич  
8(4862)47-55-11

Утверждаю  
Начальник управления  
муниципального имущества  
и землепользования



С.В. Поляков

АКТ

обследования земельного участка, расположенного: Орловская область,  
г.Орел, р-н Северный, ул. Бурова, кадастровый квартал 57:25:0040202

г. Орел

17.12.2024г.

Специалисты Управления муниципального имущества и  
землепользования Администрации города Орла:

- начальник отдела реестра и контроля  
земель
- консультант отдела реестра и контроля  
земель

А.Ю. Есипов

Г.Н. Серегин


17 декабря 2024 года в 11-00 час. с выездом на место провели  
обследование земельного участка по адресу: г.Орел, ул. Бурова, кадастровый  
квартал 57:25:00400202.

В ходе обследования установлено следующее.


На земельном участке, государственная собственность на который не  
разграничена, находятся два металлических гаража без оформленных  
документов на землю.

Приложение: фото на 1 л.  
схема на 1 л.


Подписи:




А.Ю. Есипов



Г.Н. Серегин



Утверждено  
Начальником управления  
муниципального имущества  
Кировской области



17 декабря 2024 года в 11:00 час. с выездом на место провели обследование земельного участка по адресу: г.Орск, ул. Бураева, кадастровый квартал 57:25:00400202.

В ходе обследования выявлено следующее.

