




542 Схема расположения границ публичного сервитута



57:1

м 1:1000 лист 3

Используемые условные знаки и обозначения:

-  -Границы объекта
-  -Характерная точка границы, сведения о которой позволяют однозначно определить ее положение на местности.